TORTOUR 1000

TORTOUR.com

ROADBOOK **2023**

Rennzentrale / Race office: 044 500 39 14

TORTOUR

primeo energie

glordana

WINFORCE

Sunrise

Für die Zukunft:
Klimafreundliche Energien. Intelligente Infrastrukturen.
Smarte Services. Innovative Wärme.

primeo energie

PREMIUM PARTNER

primeo energie
giordana
WINFORCE
Sunrise

LOCATION- & HOSTINGPARTNER

Zürich, Switzerland.
küsnacht
ZürichCity Hotels

PARTNER

bexio
NORQAIN SWISS MADE WATCHES
FACTOR
ROUVY INDOOR CYCLING REALITY
NEOPROP Lichtwerbung

SUPPLIER

Europcar
CHOPFAB
fizzy gazzosa ticinese
SWISS CYCLING
MME
one-cycling.ch
100%
planted.

CHARITY-PARTNER

Sporthilfe Franken-Partner
summits4HOPE
velafrica Mobility with perspectives
#PlumeStrong

SPORTAMT

Kanton Zürich Sportamt

SPORTFONDS

SWISSLOS Sportfonds Kanton Zürich

MEDIA-PARTNER

APG|SGA Out of Home Media
Blick

Begleitfahrzeuge und Crew

Während der ganzen Renndauer die Abblendlichter eingeschaltet lassen! Alle Crewmitglieder haben ausserhalb des Fahrzeuges JEDERZEIT eine Sicherheitsweste zu tragen.

Followcars and crew

Let on your dim light for the whole time of the race. All crew members have to wear their safety jacket outside the car at ANY time.

Nachtbetrieb TORTOUR

20.30 – 06.30 Uhr obligatorisch Licht an den Velos, Fahrer mit Leuchtgurt und Leuchtband.

Night operation TORTOUR

20.30 - 06.30 light on bicycles and riders with fluorescent belt and light band are compulsory.

Die Übergabe von Verpflegung und Ausrüstungsgegenständen darf nicht aus dem fahrenden Begleitfahrzeug, jedoch vom Strassenrand aus erfolgen. Der Athlet muss dazu nicht zwingend anhalten.

Crew members handing over food, drink and equipment out off the escort vehicle is not allowed. Pedestrian handoff from the pavement to the passing athlete is allowed.

WICHTIG: Bei TAGESLICHT gilt IMMER „LEAP FROG"-SYSTEM (siehe Reglement).
Auf allen Streckenabschnitten gilt PERMANENT: Eine direkte Followcar-Betreuung ist NICHT erlaubt. Das Begleitfahrzeug darf aber den Fahrer überholen und abseits der Strasse warten/parkieren.

Important: During daylight you always have to drive in the „Leap-Frog" system (see rules). On all route sections and always: No direct Follow-Car assistance allowed. The Follow-Car may overtake the rider and wait/park offside the road.

IN DER NACHT (20.30 - 06.30 Uhr) ist der FOLLOWCAR-MODUS ERLAUBT, ABER NICHT VORGESCHRIEBEN.
Das unmittelbare Verfolgen des Athleten (in der Geschwindigkeit des Rennfahrers) ist gestattet. Bitte die entsprechenden Vorschriften für den Followcar-Modus beachten.

During nighttime (20.30 - 06:30) Follow-Car assistance is allowed but not compulsory. The direct follow up of an athlete (in the speed of the driver) is allowed. Please consider the rules of the Follow-Car mode.

VERSTÖSSE gegen diese Vorschriften haben Zeitstrafen oder **DEN DIREKTEN RENNAUSSCHLUSS** (durch MOTOMARSCHALLS und/oder POLIZEI) zur Folge!

Any offenses against these instructions cause a time penalty or the direct disqualification of the race (by Motomarshals and/or Police).

TORTOUR NOTFALLNUMMERN / EMERGENCY PHONENUMBERS

VERHALTEN BEI UNFÄLLEN

Bei Unfällen mit schwerer Körperverletzung unter Rennteilnehmern ist in jedem Fall die Polizei zu alarmieren. Die DIREKT-Beteiligten haben auf der Unfallstelle zu bleiben und die Anweisungen der Polizei und des Rettungsdienstes zu befolgen. Die INDIREKT-Beteiligten haben sich am Ziel zur Verfügung der Polizei und des Veranstalters zu halten und dürfen das Ziel ohne Zustimmung der Polizei nur verlassen, soweit sie selber Hilfe benötigen. Am Unfall direkt beteiligte Fahrzeuge dürfen ohne vorhergehende Markierungen nicht aus der Endlage entfernt werden und sind auf der Unfallstelle zu belassen.

BEHAVIOUR IN CASE OF ACCIDENTS

In case of accidents with serious injury among race participants, the police has to be called in any case. DIRECTLY involved participants have to stay at the scene of accident and follow the instructions of the police and the ambulance. INDIRECTLY involved participants have to keep at disposal of the police and the organisers at finish and must not leave the finish without permission of the police unless they need help themselves. Directly involved vehicles must not be removed from their final position without previous marking and have to stay at the scene of accident.

Rennzentrale / Race office	044 500 39 14
Notfallnummer / Emergency number	144
Rega	1414
Polizei / Police	117

Zürich	Spital Zollikerberg, Trichtenhauserstrasse 20, 8125 Zollikergberg	044 397 21 11
Galgenen	Spital Lachen, Oberdorfstrasse 41, 8853 Lachen	055 451 31 11
Hemberg	Spital Wattwil, Steig, 9630 Wattwil	071 987 31 11
Buchs SG	Spital Grabs, Spitalstrasse 44, 9471 Grabs	081 772 51 11
Buchs SG	Spital Walenstadt, Spitalstrasse 5, 8850 Walenstadt	081 736 11 11
Chur	Kantontsspital Graubünden, Loestrasse 170, 7000 Chur	081 256 61 11
Ilanz	Regionalspital Surselva AG, Spitalstrasse 6, 7130 Ilanz	081 926 51 11
Andermatt	Spitäler Frutigen, Meiringen, Interlaken, Spitalstrasse 13, 3860 Meiringen	033 672 26 26
Glarus	Kantonsspital Glarus, Burgstrasse 99, 8750 Glarus	055 646 33 33
Männedorf	Spital Männedorf, Asylstrasse 10, 8708 Männedorf	044 922 22 11
Appenzell	Spital Appenzell, Sonnhalde 2, 9050 Appenzell	071 787 41 41
St.Gallen	Kantonsspital St.Gallen, Rorschacher Strasse 95, 9007 St.Gallen	071 494 11 11
Frauenfeld	Kantonsspital Frauenfeld, Pfaffenholzstrasse 4, 8501 Frauenfeld	058 144 77 11
Winterthur	Kantonsspital Winterthur, Brauerstrasse 15, 8401 Winterthur	052 266 21 21
Zug	Zuger Kantonsspital, Landhausstrasse 11, 6340 Baar	041 399 11 11
Schwyz	Spital Schwyz, Waldeggstrasse 10, 6430 Schwyz	041 818 41 11
Luzern	Luzerner Kantonsspital, Spitalstrasse, 6000 Luzern	041 205 11 11
Luzern	Kantonsspital Obwalden, Brünigstrasse 181, 6060 Sarnen	041 666 44 22
Zürich	Stadtspital Triemli, Birmensdorferstrasse 497, 8063 Zürich	044 416 11 11

Erlebe die Faszination Radsport

Jetzt online auf
shop.giordana.ch

TORTOUR 1000

RUNDE 1 • 500 KM • 1ST LAP

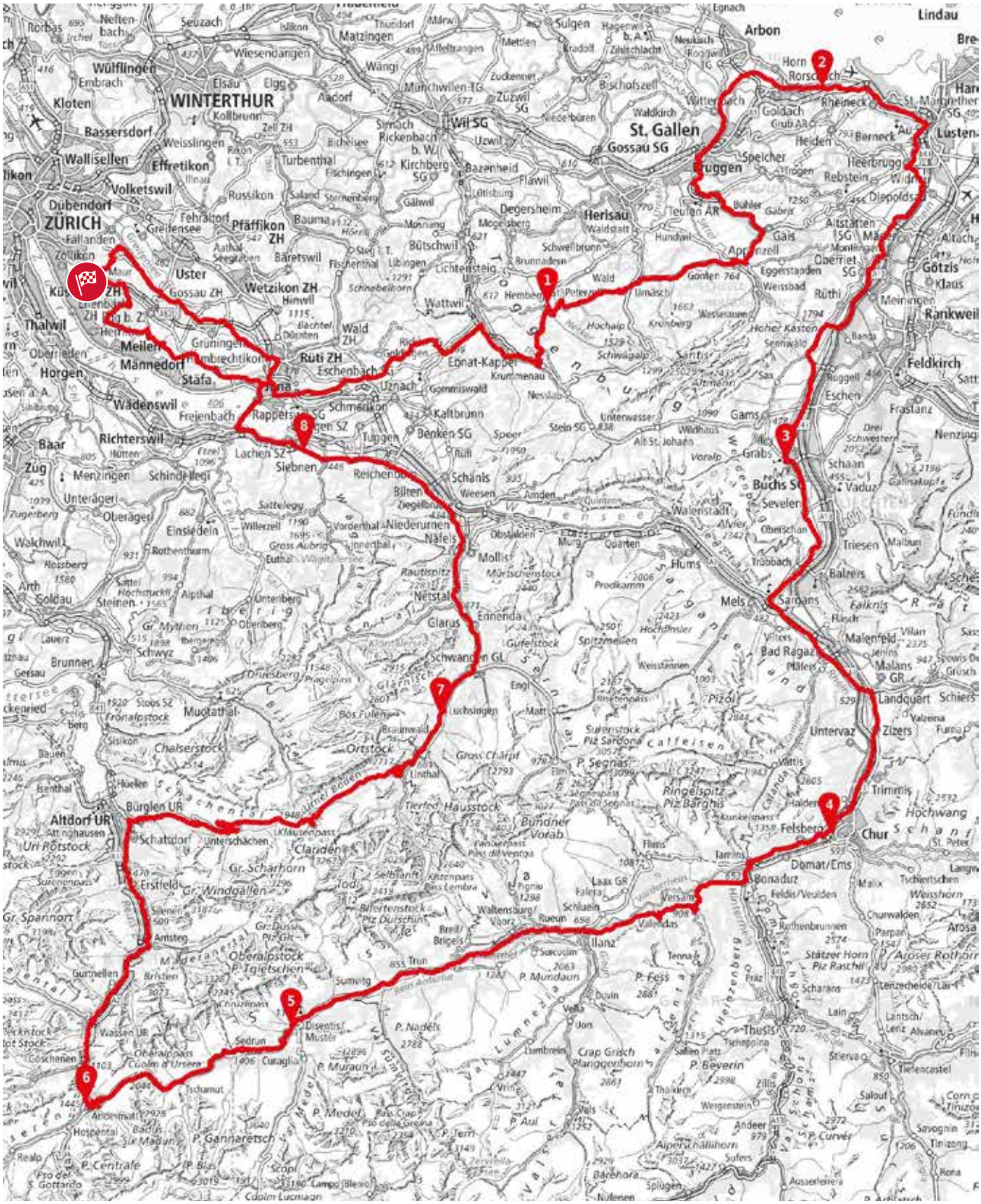

ETAPPE 1 × RUNDE 1

KÜSNACHT – HEMBERG

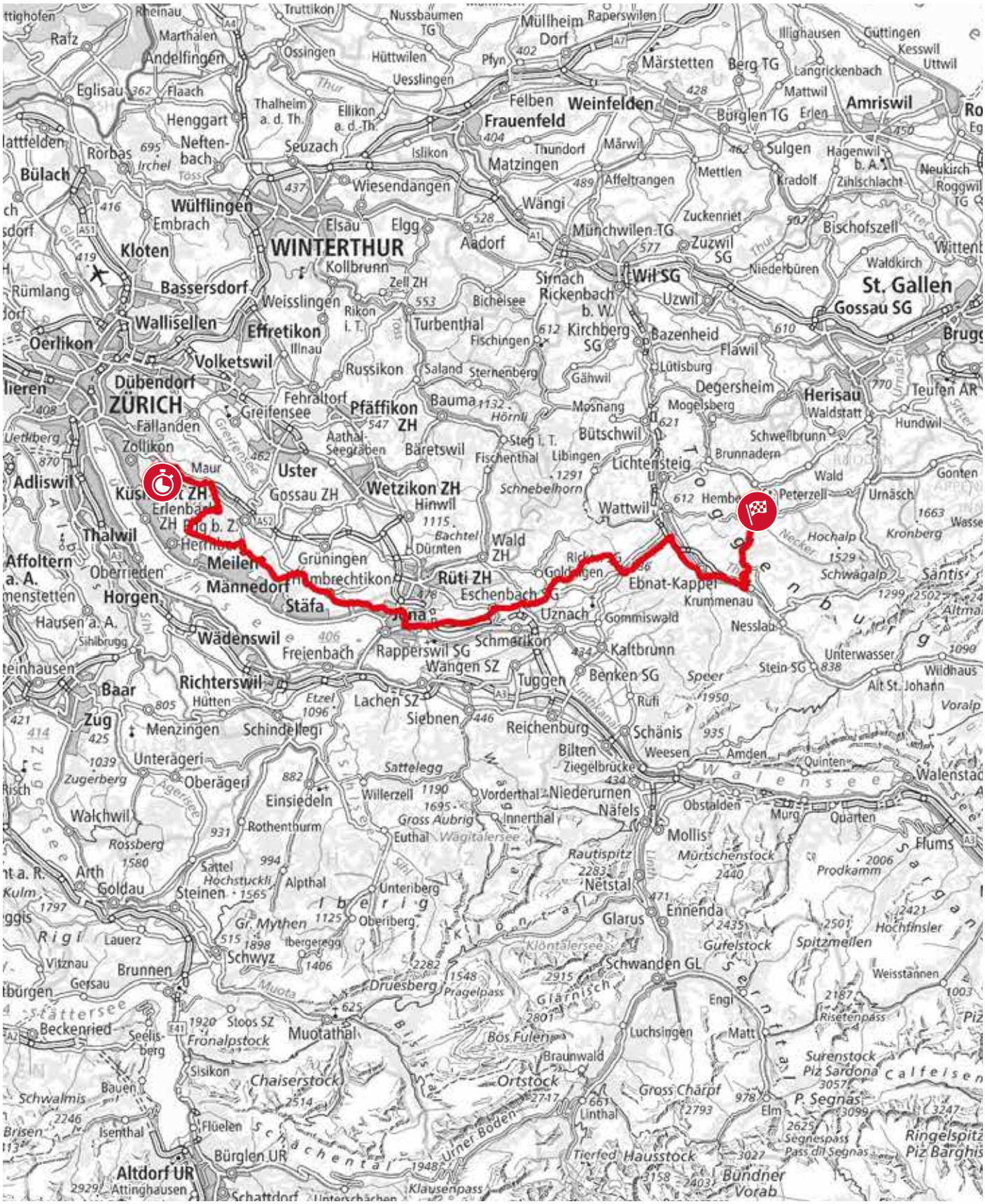

KÜSNACHT - HEMBERG

ETAPPE 1 / STAGE 1

RUNDE 1 / 1ST LAP

Etappe / Stage

Distanz / Distance	71 km
Höhenmeter / Altitude Difference	1'552 hm
km total / km in total	71 km
km zum Ziel / km to destination	931 km

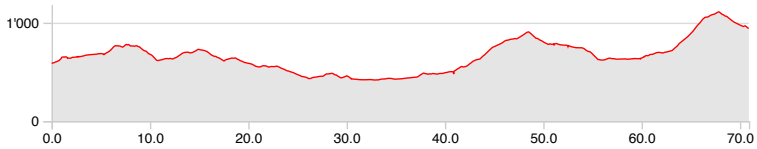

Start

Adresse / Adress	Kunsteisbahn KEK Johannisburgstrasse 11 8700 Küsnacht
Betriebszeiten / Operation Time	Bis SA 24:00

Besonderheiten / Specialities

Ab Start bis zur Timestation 1 sind keine Begleitfahrzeuge und Wohnmobile auf der Strecke bzw. bei den Teams zugelassen. Diese bewegen sich auf möglichst direktem Weg zur Timestation. In Notfällen dürfen die Begleitfahrzeuge den Athlet*innen Hilfe leisten.

From the start to time station 1, no support vehicles or mobile homes are permitted on the route or with the teams. These move as directly as possible to the timing station. In case of emergency, the escort vehicles may provide assistance to the athletes.

Timestation

Adresse / Adress	Altes Gemeindehaus Dreiegglistrasse 7 9633 Hemberg
Betriebszeiten / Operation Time	FR 08:00 – SA 01:00 Uhr

Besonderheiten / Specialities

Die Timestation Hemberg ist nur eingeschränkt betreut. Öffnungszeit: Fr. 08:00 - Sa. 01:00 Uhr. Ist die die Timestation nicht betreut, fahren die Athlet*innen ohne Stopp weiter.

The time station Hemberg is only supervised to a limited extent. Opening time: Fri. 08.00 - Sat. 01:00. If the Timestation is not attended, the athletes continue without stop.

WINFORCE®
ERHOL DIR DEN
ZEITVORSPRUNG!
MIT UNSEREM AMINO SHOT
So schnell kann's gehen: Jetzt bekommst du für die TORTOUR eine flüssige, hochverträgliche Extraportion Aminosäuren für die körperliche Regeneration – noch während der Belastung!
Unser AMINO SHOT ist so klein und leicht, dass er in jede Trikottasche passt, und kann bequemunterwegs eingenommen werden. Mit dieser Erholungs-Beschleunigung kannst du auch die letzten Kilometer der TORTOUR noch geniessen.
SWISS MADE ENERGY
winforce.com

ETAPPE 2 × RUNDE 1

HEMBERG – RORSCHACH

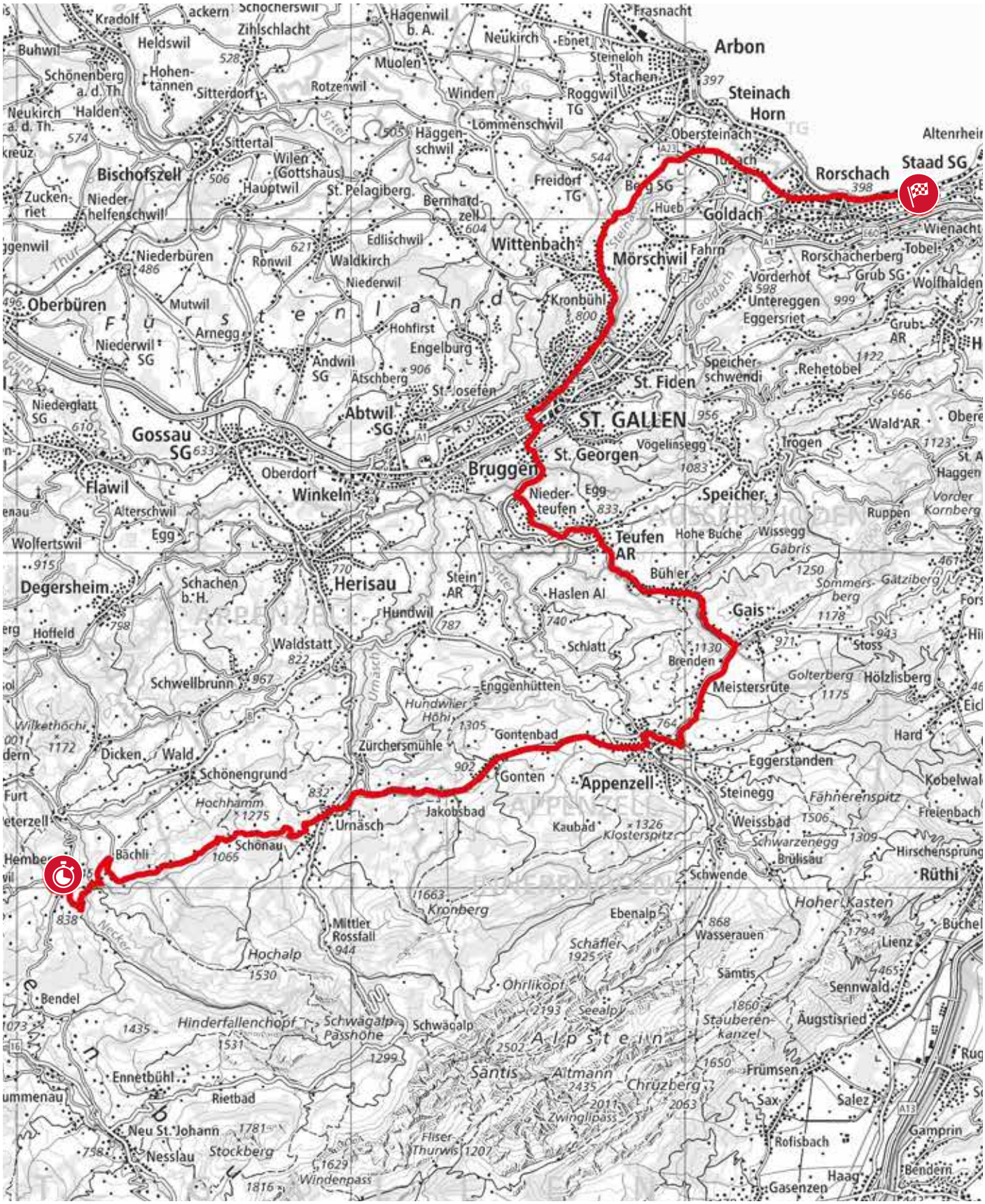

HEMBERG – RORSCHACH

ETAPPE 2 / STAGE 2

RUNDE 1 / 1ST LAP

Etappe / Stage	
Distanz / Distance	60 km
Höhenmeter / Altitude Difference	700 hm
km total / km in total	131 km
km zum Ziel / km to destination	871 km

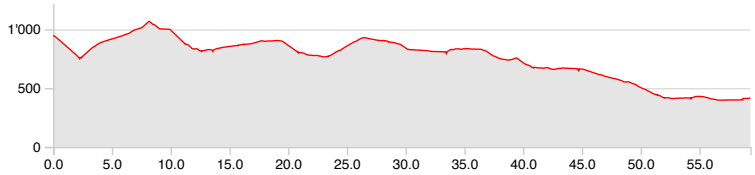

Timestation	
Adresse / Adress	Starrag AG Seebleichestrasse 61 9404 Rorschacherberg
Betriebszeiten / Operation Time	DO 23:45 – FR 07:30 Uhr

Besonderheiten / Specialities

Es muss auf der Strecke mit Alpabzügen gerechnet werden. Grösste Rücksichtnahme seitens der Athlet*innen wird vorausgesetzt.

Désalpes must be expected on the route. The greatest consideration on the part of the athletes is assumed.

MACH WAS STARKES

DREAM BIG. DO BIG.

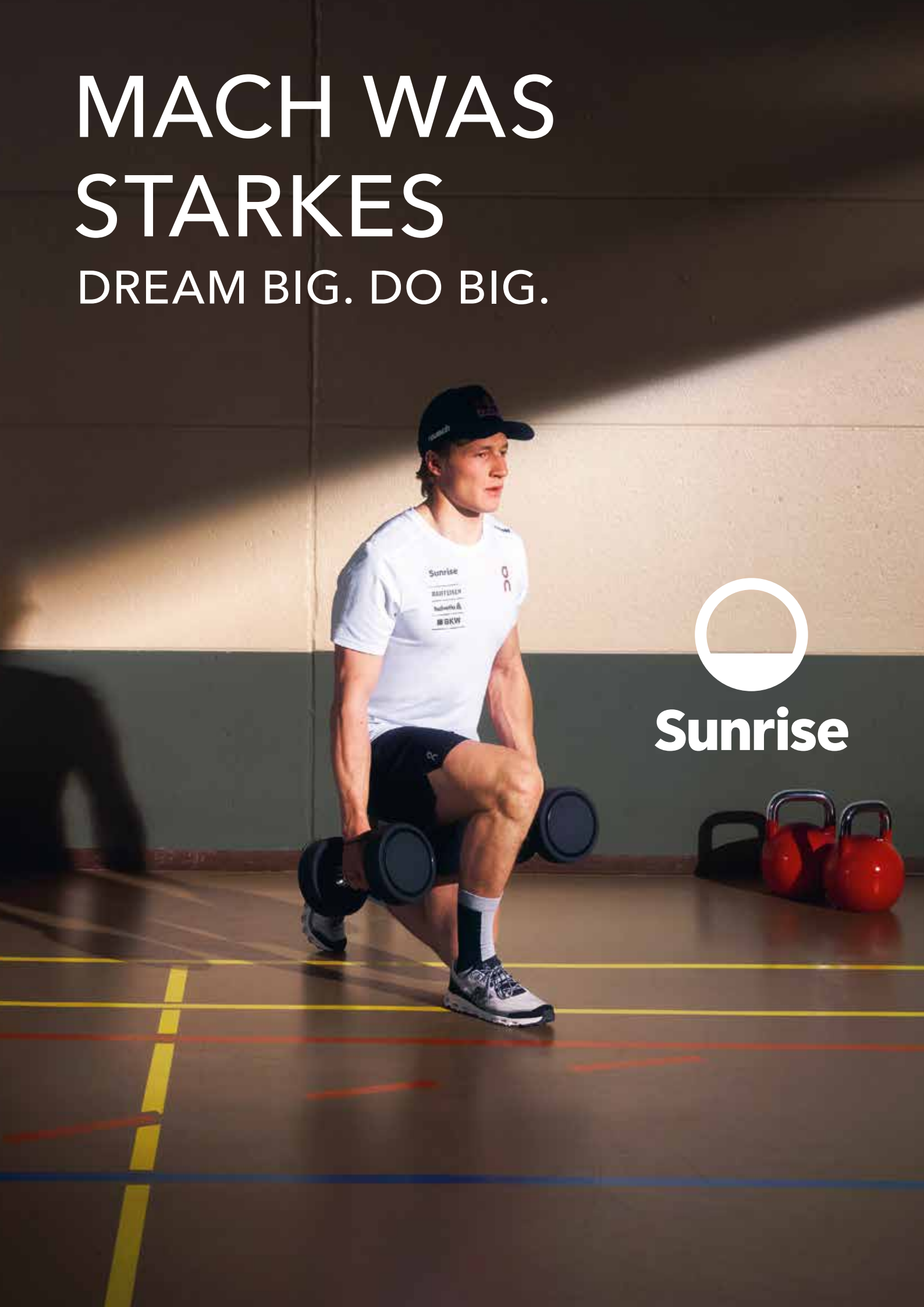

ETAPPE 3 × RUNDE 1
RORSCHACH – BUCHS

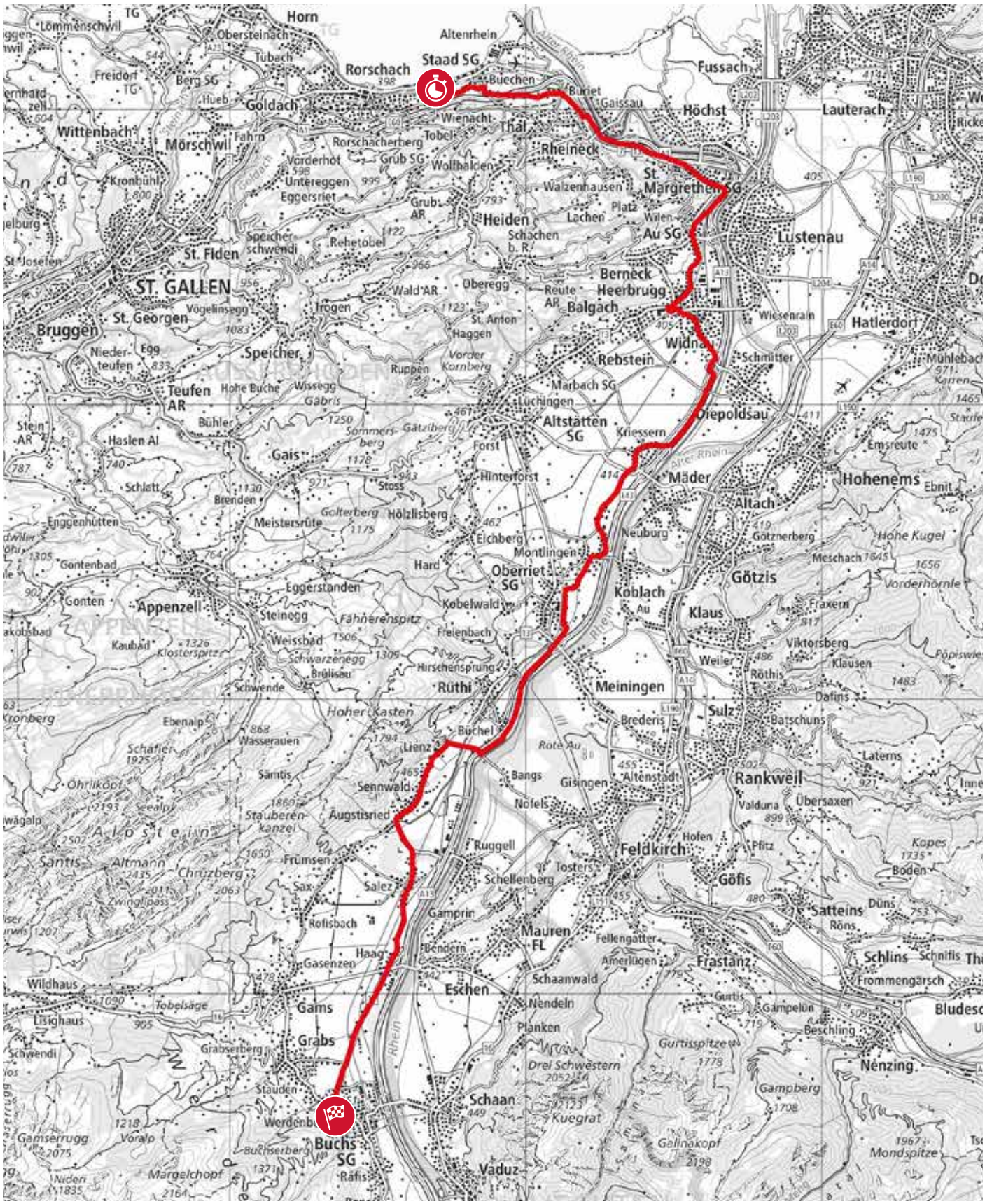

RORSCHACH - BUCHS

ETAPPE 3 / STAGE 3

RUNDE 1 / 1ST LAP

Etappe / Stage

Distanz / Distance	52 km
Höhenmeter / Altitude Difference	250 hm
km total / km in total	183 km
km zum Ziel / km to destination	819 km

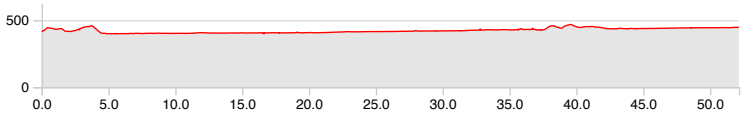

Timestation

Adresse / Adress	Martkplatz 9470 Buchs SG
Betriebszeiten / Operation Time	FR 01:15 – FR 09:15 Uhr

NORQAIN
SWISS MADE WATCHES
NORQAIN
WILD ONE TORTOUR
LIMITED EDITION ONE OF 15
www.norqain.com

ETAPPE 4 × RUNDE 1
BUCHS – CHUR

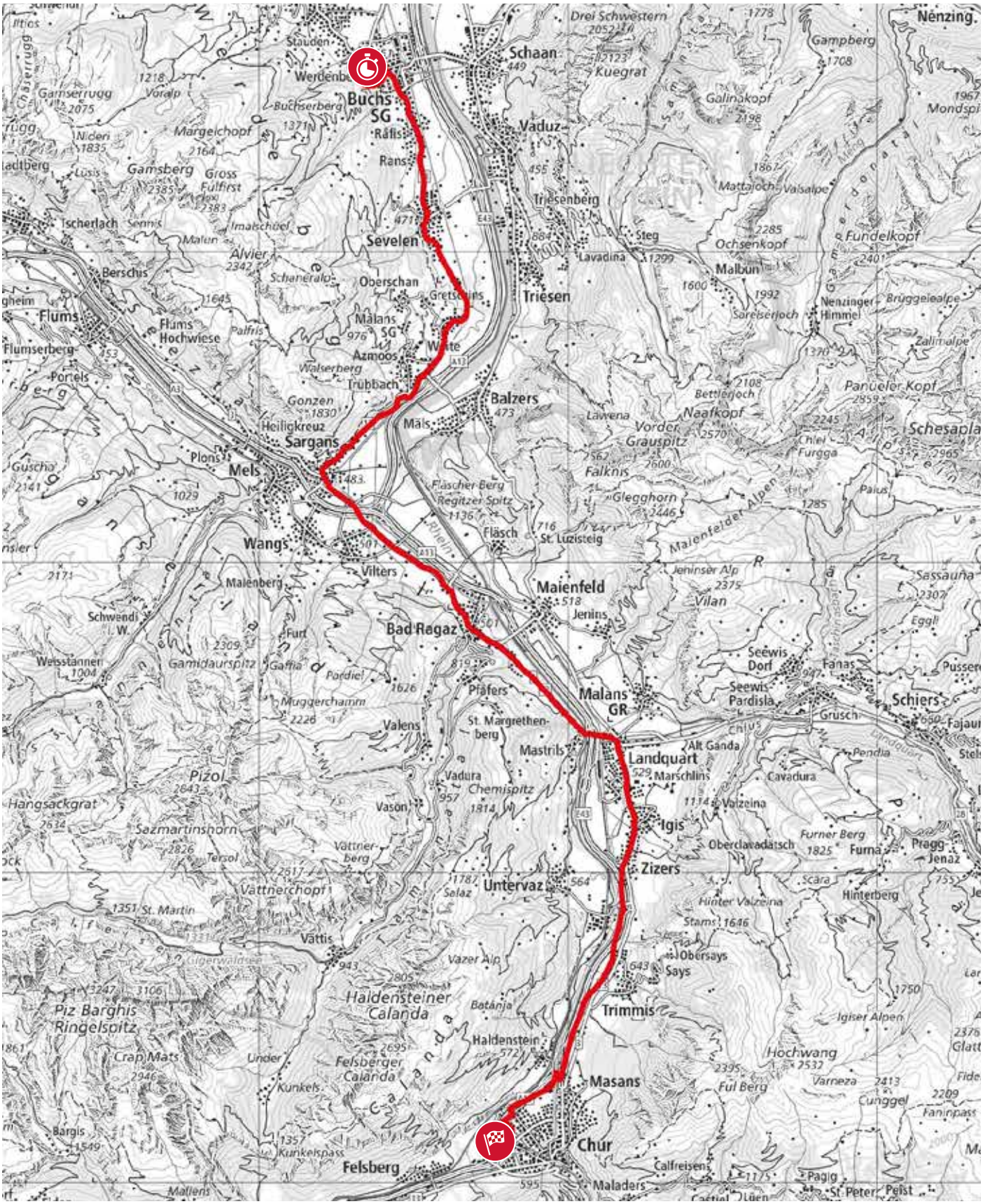

BUCHS - CHUR
ETAPPE 4 / STAGE 4
RUNDE 1 / 1ST LAP

Etappe / Stage

Distanz / Distance	47 km
Höhenmeter / Altitude Difference	285 hm
km total / km in total	230 km
km zum Ziel / km to destination	772 km

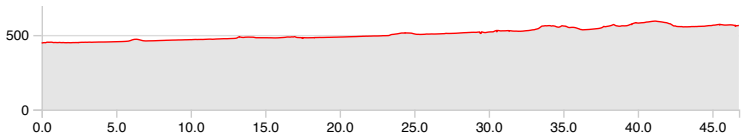

Timestation

Adresse / Adress	Parklplatz Obere Au Pulvermühlestrasse / Rossbodenstrasse 7000 Chur
Betriebszeiten / Operation Time	FR 02:35 – FR 10:45 Uhr

Besonderheiten / Specialities

Ab Masans/Chur-Nord fahren die Begleitfahrzeuge über die Hauptstrasse zur Timestation Chur. Eine Begleitung der Athlet*innen ist nicht möglich.

From Masans/Chur-Nord, the escort vehicles drive along the main road to the Chur time station. Accompanying the athletes is not possible.

einzigartig – charmant – individuell – typisch

ZürichCity Hotels

TORTOUR-Hotels

Bei der TORTOUR mitfahren und im Herzen der Stadt übernachten. Die 20 Zürich City Hotels bezaubern durch ihren individuellen Charme und ihre Lage. Als exklusiver Hotelpartner von TORTOUR schenken wir dir 10 % auf den Zimmerpreis. Reserviere rechtzeitig dein Zimmer für die Tortour 2024.

Enjoy!

zurichcityhotels.com

Zürich City Hotels Exklusiver TORTOUR-Hotelpartner

©Hotel Felix Zürich

A part of TORTOUR by CYCLING UNLIMITED

ETAPPE 5 × RUNDE 1

CHUR – DISENTIS

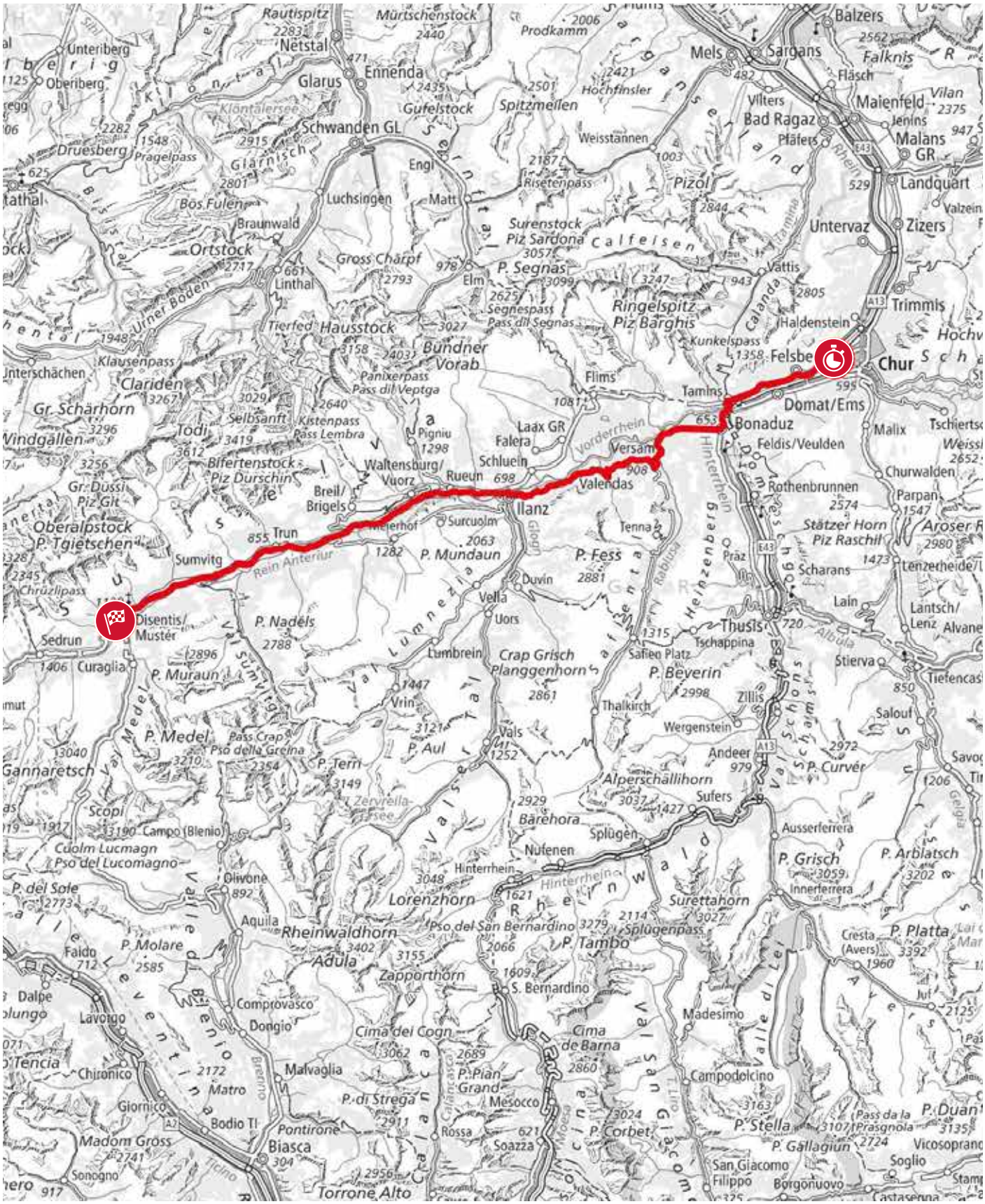
Chur
Felsberg
Domat/Ems
Bonaduz
Versam
Valendas
Ilanz
Trun
Disentis/Mustér
Sumvitg
Tamins
Flims
Laax GR
Falera
Schluein
Rueun
Waltensburg/Vuorz
Breil/Brigels
Surcuolm
Duvin
Vella
Uors
Lumbrein
Vrin
Vals
Thusis
Andeer
Splügen
Hinterrhein
Nufenen
Bad Ragaz
Mels
Sargans
Landquart
Trimmis
Malans GR
Maienfeld
Zizers
Untervaz
Vattis
Tiefencastel
Savognin
Scharans
Lain
Rothenbrunnen
Churwalden
Parpan
Malix
Feldis/Veulden
Tschappina
Safien Platz
Thalkirch
Wergenstein
Sufers
Ausserferrera
Innerferrera
Madesimo
Campodolcino
Mesocco
Soazza
Rossa
Biasca
Pontirone
Torrone Alto
Olivone
Aquila
Dongio
Comprovasco
Malvaglia
Giornico
Bodio TI
Lavorgo
Faido
Airolo
Andermatt
Hospental
Realp
Oberalpstock
Gr. Schärhorn
Vindgällen
Clariden
Bös Fulen
Ortstock
Braunwald
Glarus
Ennenda
Schwanden GL
Engi
Matt
Luchsingen
Linthal
Elm
Flims
Ringelspitz
Piz Barghis
Piz Sardona
Surenstock
P. Segnas
Bundner Vorab
Hausstock
Tödi
Selbsanft
Kistenpass
Pass Lembra
Pigniu
Bifertenstock
Piz Durschin
Gr. Dussi
Piz Gli
P. Tgietschen
Sedrun
Curaglia
P. Muraun
P. Medel
Gannaretsch
Scopi
Campo (Blenio)
Cuolm Lucmagn
Pso del Lucomagno
P. del Sole
P. Molare
Faido
Dalpe
Lavorgo
Tenci
Chironico
Giornico
Bodio TI
Madom Gross
Sonogno
Biasca
Torrone Alto
Malvaglia
Comprovasco
Dongio
Olivone
Aquila
Rheinwaldhorn
Adula
Zapporthorn
Lorenzhorn
Pso del San Bernardino
P. Tambo
S. Bernardino
Cima del Cogn
Cima de Barna
P. Pian Grand
P. di Strega
P. Corbet
P. Stella
P. Gallagiun
P. Duan
P. Platta
P. Curvér
P. Grisch
P. Arblatsch
P. Beverin
P. Fess
P. Mundaun
P. Nadels
P. Aul
P. Terri
Crap Grisch
Planggenhorn
Alperschällihorn
Bärehora
Surettahorn
Splügenpass
Pass Crap Pso della Greina
Pass da la Prasgnola
Vicosoprano
Soglio
San Giacomo Filippo
Borgonuovo
Stierva
Salouf
Lantsch/Lenz
Alvaneu
Lenzerheide
Stätzer Horn
Piz Raschil
Hochfinsler
Spitzmeilen
Weisstannen
Pizol
Falknis
Vilan
Jenins
Malans
Haldenstein
Kunkelspass
Rheinwald
Hinterrhein
Vorderrhein
Albula
Heinzenberg
Domleschg
Calanda
Calfeisen
Safiental
Glarnerland
Urner Boden
Klöntalersee
Zervreilasee
Rhein Anteriur
Tamina
Gelgia
Averser Rhein
Cresta (Avers)
Madesimo
Ticino
Brenno
Moesa
Calancasca
Val Lumnezia
Val Medel
Val Sumvitg
Val Calanca
Val Mesolcina
Val San Giacomo
Valle di Lei
Valle Leventina
Valle Bleniese
Valle Maggia
Valle Verzasca
Valle Onsernone
Valle Vigezzo
Valle Antrona
Valle Anzasca
Val Formazza
Val Bedretto
Val Calanca
Val Poschiavo
Val Bregaglia
Val Müstair
Val Sarnerta
Val Ursera
Val Leventina
Val Blenio
Val Verzasca
Val Onsernone
Val Vigezzo
Val Antrona
Val

CHUR - DISENTIS

ETAPPE 5 / STAGE 5

RUNDE 1 / 1ST LAP

Etappe / Stage	
Distanz / Distance	64 km
Höhenmeter / Altitude Difference	1'103 hm
km total / km in total	294 km
km zum Ziel / km to destination	708 km

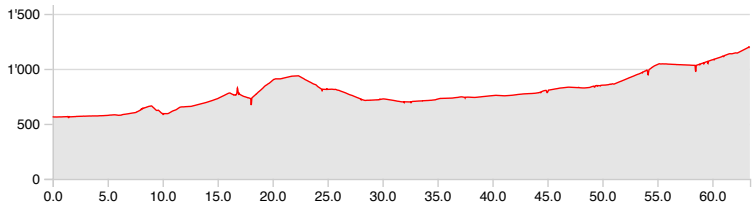

Timestation	
Adresse / Adress	Talstation Bergbahnen Via Acletta 2 7180 Disentis
Betriebszeiten / Operation Time	FR 04:55 – FR 13:15 Uhr

Besonderheiten / Specialities

Von der Timestation Chur fahren die Begleitfahrzeuge auf direktem Weg Richtung Bonaduz. Eine Begleitung der Athlet*innen ist nicht möglich.

From the Chur time station, the escort vehicles drive directly towards Bonaduz. Accompanying the athletes is not possible.

BIKEFITTING UND SATTELANALYSE

für optimalen Komfort und maximale Leistungsfähigkeit

swissbiomechanics

ETAPPE 6 × RUNDE 1

DISENTIS – ANDERMATT

Disentis
Mustér
Acletta
Segnas
Mumpé Medel
Mumpé Tujetsch
Sedrun
Camischolas
Rueras
Cavorgia
Surrein
Curaglia
Platta
Selva
Tschamut
Milez Sura
Oberalppass
Cuolm d'Ursera
Nätschen
Andermatt
Hospental
Göschenen
Wassen
Gurtnellen
Wiler
Meien
Intschi
Amsteg
Bristen
Silenen
Seewen
Mittel Arni
Hinterried
Witenstock
Schafschijen
Schijenstock
Jakobigen
Kronten
Gross Windgällen
Chli Ruchen
Gross Ruchen
Scharnhorn
Piz Cazarauls
Gross Dussi
Piz Giu
Piz Avat
Oberalpstock
Piz Tgietschen
Piz Alpetta
Brichlig
Witenalpstock
Piz Ault
Cumpadials
Disla
Cavardiras
Piz Nair
Rienzenstock
Fellilücke
Rossboderstock
Piz Cavradi
Piz Máler
Badus
Six Madun
Piz Nair
Schwarzberg
Piz Alpetta
Gemsstock
Piz Ravetsch
Piz Pazzola
Fuorns
Piz Gannaretsch
Piz Rondadura
Piz Blas
Piz Alv
Pizzo Centrale
Scopi
La Bianca
Cuolm Lucmagn
Passo del Lucomagno
Pizzo di Cadrèigh
Pizzo Taneda
Schenadüi
Pizzo dell'Uomo
Passo dell'Uomo
Motto Bartola
Airolo
Madrano
Altanca
Poncione Pro do Rodùc
Pizzo del Sole
Passo Predelp
Pizzo di Campello
Deggio
Quinto
Nante
Fontana
Ossasco
Poncione di Vespero
Piotta
Ambri
Varenzo
Lurengo
Catto
Freggio
Osco
Mairengo
Campello
Rodi-Fiesso
Passo Sassello
Pizzo Molare
Passo Bareta
Val di Campo
Valle Santa Maria
Val Canaria
Val Cadlimo
Val Piora
Lago Ritom
Passo del San Gottardo
Fibbia
Bäzberg
Piz Caschleg
Piz Uffiern
Piz Muraun
Piz Avat
Piz Russe
Piz Alpetta
Piz Ault
Piz Nair
Piz Giu
Piz Cazarauls
Piz Pazzola
Piz Gannaretsch
Piz Rondadura
Piz Blas
Piz Alv
Piz Ravetsch
Piz Cavradi
Piz Máler
Piz Alpetta
Piz Nair
Piz Giu
Piz Avat
Piz Russe
Piz Caschleg
Piz Uffiern
Piz Muraun
Piz Med
Pizzo di Campello
Pizzo Molare
Pizzo del Sole
Pizzo Taneda
Pizzo Centrale
Pizzo di Cadrèigh
Pizzo dell'Uomo
Poncione di Vespero
Poncione Pro do Rodùc
Cuolm Lucmagn
Passo del Lucomagno
Passo del Uomo
Passo Predelp
Passo Bareta
Passo Sassello
Passo del San Gottardo
Val di Campo
Valle Santa Maria
Val Canaria
Val Cadlimo
Val Piora
Lago Ritom
Oberalpass
Cuolm d'Ursera
Fellilücke
Pörtlilücke
Chrüzlipass
Val Strem
Val Nalps
Val Curnera
Val Maighels
Val Piora
Val Canaria
Val Cadlimo
Val di Campo
Valle Santa Maria
Lai da Curnera
Lai da Nalps
Lai da Sontga Maria
Lago Ritom
Cristallina
Pass Cristallina
Dötra
Garvera
Fuorcla da
Campello
Campo
Pont
Val
Madrano
Airolo
Motto Bartola
Fibbia
Passo del San Gottardo
Hospental
Andermatt
Bäzberg
Göschenen
Wassen
Gurtnellen
Wiler
Meien
Intschi
Amsteg
Bristen
Silenen
Seewen
Mittel Arni
Hinterried
Witenstock
Schafschijen
Schijenstock
Jakobigen
Kronten
Gross Windgällen
Chli Ruchen
Gross Ruchen
Scharnhorn
Piz Cazarauls
Gross Dussi
Piz Giu
Piz Avat
Oberalpstock
Piz Tgietschen
Piz Alpetta
Brichlig
Witenalpstock
Piz Ault
Cumpadials
Disla
Cavardiras
Disentis
Mustér
Acletta
Segnas
Mumpé Medel
Mumpé Tujetsch
Sedrun
Camischolas
Rueras
Cavorgia
Surrein
Curaglia
Platta
Selva
Tschamut
Milez Sura
Oberalppass
Cuolm d'Ursera
Nätschen
Andermatt
Hospental

DISENTIS - ANDERMATT

ETAPPE 6 / STAGE 6

RUNDE 1 / 1ST LAP

Etappe / Stage

Distanz / Distance	32 km
Höhenmeter / Altitude Difference	915 hm
km total / km in total	326 km
km zum Ziel / km to destination	676 km

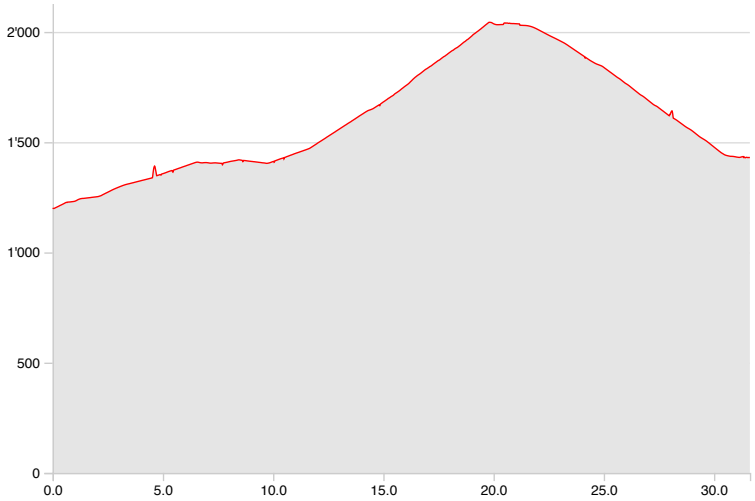

Timestation

Adresse / Adress	Sportsbar Andermatt Bielstrasse 1 6490 Andermatt
Betriebszeiten / Operation Time	FR 06:00 – FR 14:30 Uhr

Die wahre Tortour in Zürich ist, sich zwischen unzähligen Restaurants, Dachterrassen, Gartenoasen, Take Aways, Frischwarenmärkten oder Food Festivals entscheiden zu müssen.

zuerich.com/food #visitzurich

Tortour für Hungrige,
Zürich, Schweiz.

ETAPPE 7 × RUNDE 1

ANDERMATT – HÄTZINGEN

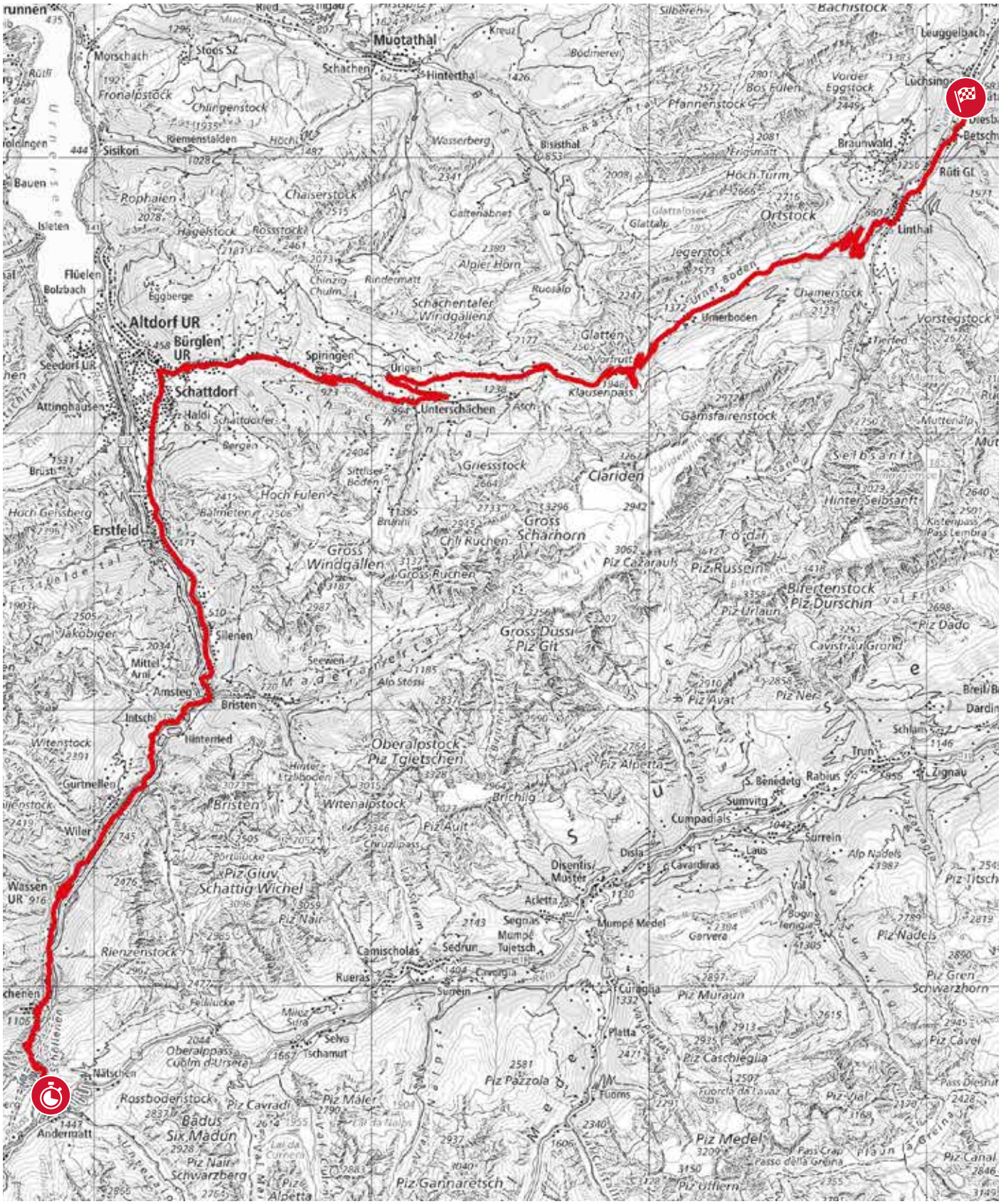
Muotathal
Schachen
Hinterthal
Morschach
Stoos SZ
Fronalpstock
Chingenstock
Riemenstalden
Sisikon
Bauen
Isleten
Flüelen
Bolzbach
Eggberge
Altdorf UR
Bürglen UR
Seedorf UR
Attinghausen
Schattdorf
Haldi
Spiringen
Unterschächen
Erstfeld
Silenen
Amsteg
Bristen
Intschi
Hinterried
Gurtnellen
Wiler
Wassen UR
Andermatt
Rienzenstock
Rossboderstock
Badus
Six Madun
Piz Nair
Schwarzberg
Oberalpstock
Piz Tgietschen
Witenalpstock
Piz Aulit
Piz Giuv
Schattig Wichel
Piz Gannaretsch
Piz Alpetta
Piz Medel
Piz Pazzola
Piz Cavradi
Piz Maler
Oberalppass
Cuolm d'Ursera
Selva
Tschamut
Rueras
Camischolas
Sedrun
Disentis/Mustér
Segnas
Mompé Tujetsch
Curaglia
Platta
Fuorns
Piz Caschleglia
Piz Muraun
Piz Nadels
Piz Gren
Schwarzhorn
Piz Cavel
Piz Canal
Piz Ufflern
Piz Russein
Piz Cazaraulis
Bifertenstock
Piz Durschin
Piz Urlaun
Piz Dado
Gross Dussi
Piz Giu
Piz Avat
Piz Ner
Piz Alpetta
Brigilig
Sumvitg
Cumpadials
Surrein
Laus
Cavardiras
Disla
Garvera
Rabius
Trun
Zignau
Clariden
Gross Scharhorn
Gross Windgällen
Griessstock
Hoch Fulen
Hoch Geissberg
Jakobiger
Mittel Arni
Seewen
Alp Stössi
Witenstock
Gamsfairenstock
Klausenpass
Urigen
Glatten
Urnerboden
Urner Boden
Jegerstock
Ortstock
Chamerstock
Vorstegstock
Linthal
Rüti GL
Braunwald
Hoch Türm
Bisisthal
Wasserberg
Chaiserstock
Rophaien
Hagelstock
Rossstock
Alpier Horn
Schächentaler Windgällen
Rindermatt
Chinzig Chulm
Bachistock
Leuggelbach
Luchsingen
Vorder Eggstock
Pfannenstock
Bös Fulen
Selbsanft
Hinter Selbsanft
Kistenpass
Pass Lembra
Muttenalp
Tödi
Cavistrau Grand
Val Frisal
Val Lavaglia
Piz Titsch
Alp Nadels
Val Medel
Piz Medel
Piz Gannaretsch
Piz Alpetta
Piz Giuv
Piz Nair
Piz Cavradi
Piz Maler
Piz Pazzola
Piz Caschleglia
Piz Muraun
Piz Nadels
Piz Gren
Schwarzhorn
Piz Cavel
Piz Canal
Piz Ufflern
Piz Medel
Piz Garnaretsch
Piz Alpetta
Piz Giuv
Schattig Wichel
Piz Nair
Schwarzberg
Rossboderstock
Badus
Six Madun
Andermatt
Wassen UR
Wiler
Gurtnellen
Intschi
Hinterried
Bristen
Amsteg
Silenen
Erstfeld
Seedorf UR
Attinghausen
Schattdorf
Bürglen UR
Altdorf UR
Flüelen
Isleten
Bauen
Sisikon
Morschach
Stoos SZ
Muotathal
Schachen
Hinterthal
Luchsingen
Braunwald
Rüti GL
Linthal
Klausenpass
Urigen
Unterschächen
Spiringen
Glatten
Urnerboden
Urner Boden
Jegerstock
Ortstock
Chamerstock
Vorstegstock
Gamsfairenstock
Clariden
Gross Scharhorn
Gross Windgällen
Griessstock
Hoch Fulen
Hoch Geissberg
Jakobiger
Mittel Arni
Seewen
Alp Stössi
Witenstock
Gurtnellen
Wiler
Wassen UR
Andermatt
Rienzenstock
Rossboderstock
Badus
Six Madun
Piz Nair
Schwarzberg
Oberalpstock
Piz Tgietschen
Witenalpstock
Piz Aulit
Piz Giuv
Schattig Wichel
Piz Gannaretsch
Piz Alpetta
Piz Medel
Piz Pazzola
Piz Cavradi
Piz Maler
Oberalppass
Cuolm d'Ursera
Selva
Tschamut
Rueras
Camischolas
Sedrun
Disentis/Mustér
Segnas
Mompé Tujetsch
Curaglia
Platta
Fuorns

ANDERMATT - HÄTZINGEN

ETAPPE 7 / STAGE 7

RUNDE 1 / 1ST LAP

Etappe / Stage	
Distanz / Distance	86 km
Höhenmeter / Altitude Difference	1'721 hm
km total / km in total	412 km
km zum Ziel / km to destination	590 km

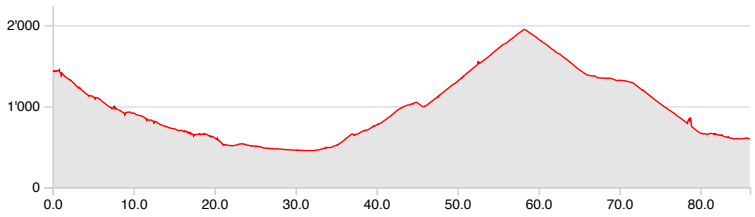

Timestation	
Adresse / Adress	Schule Hätzingen Schulhausstrasse 8775 Hätzingen
Betriebszeiten / Operation Time	FR 09:30 – FR 18:30 Uhr

küsnacht

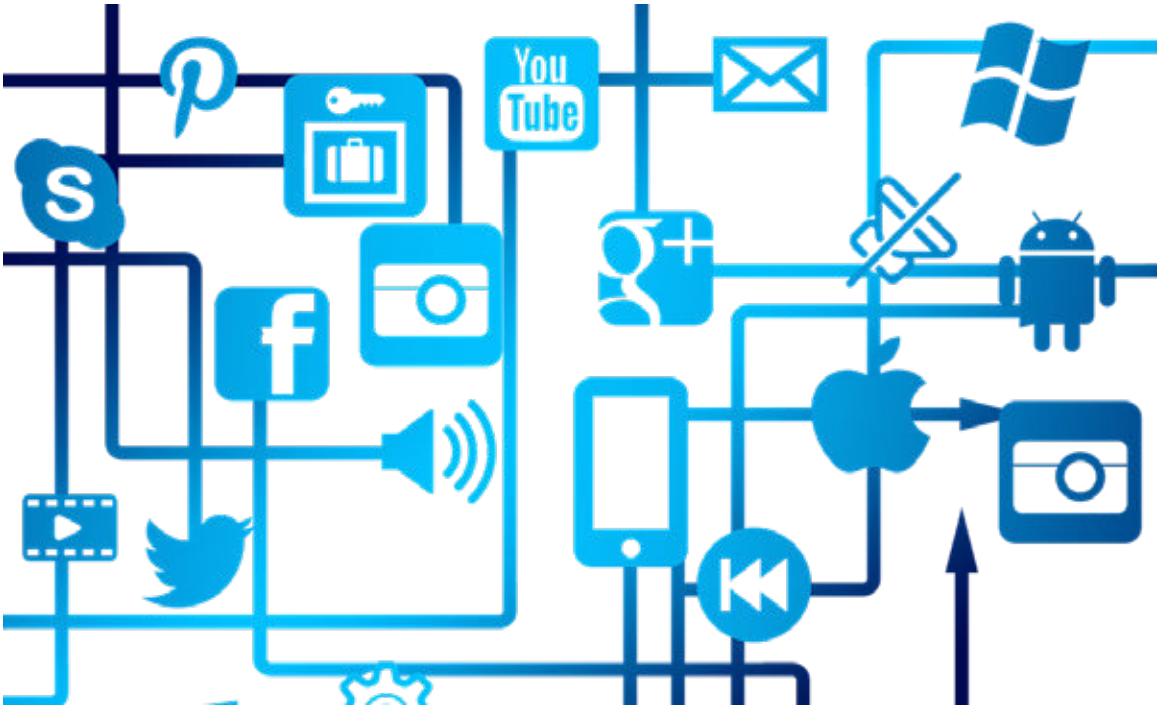

Social Media Küsnacht – werden Sie Teil unserer Community

Auf den drei Social-Media-Kanäle publiziert die Gemeinde regelmässig aktuelle Informationen, Veranstaltungen und viel Wissenswertes rund um verschiedenste Aktivitäten in Küsnacht. Lassen Sie sich nichts entgehen und werden Sie mit nur wenigen Klicks Teil der Community.

www.facebook.com/kuesnacht

www.instagram.com/gemeindekuesnacht

www.linkedin.com/company/gemeinde-kuesnacht

Nicht verpassen, wir haben immer wieder spannende **offene Stellen** in der Gemeinde Küsnacht. Mehr unter www.kuesnacht.ch oder über den QR-Code.

ETAPPE 8 × RUNDE 1
HÄTZINGEN – GALGENEN

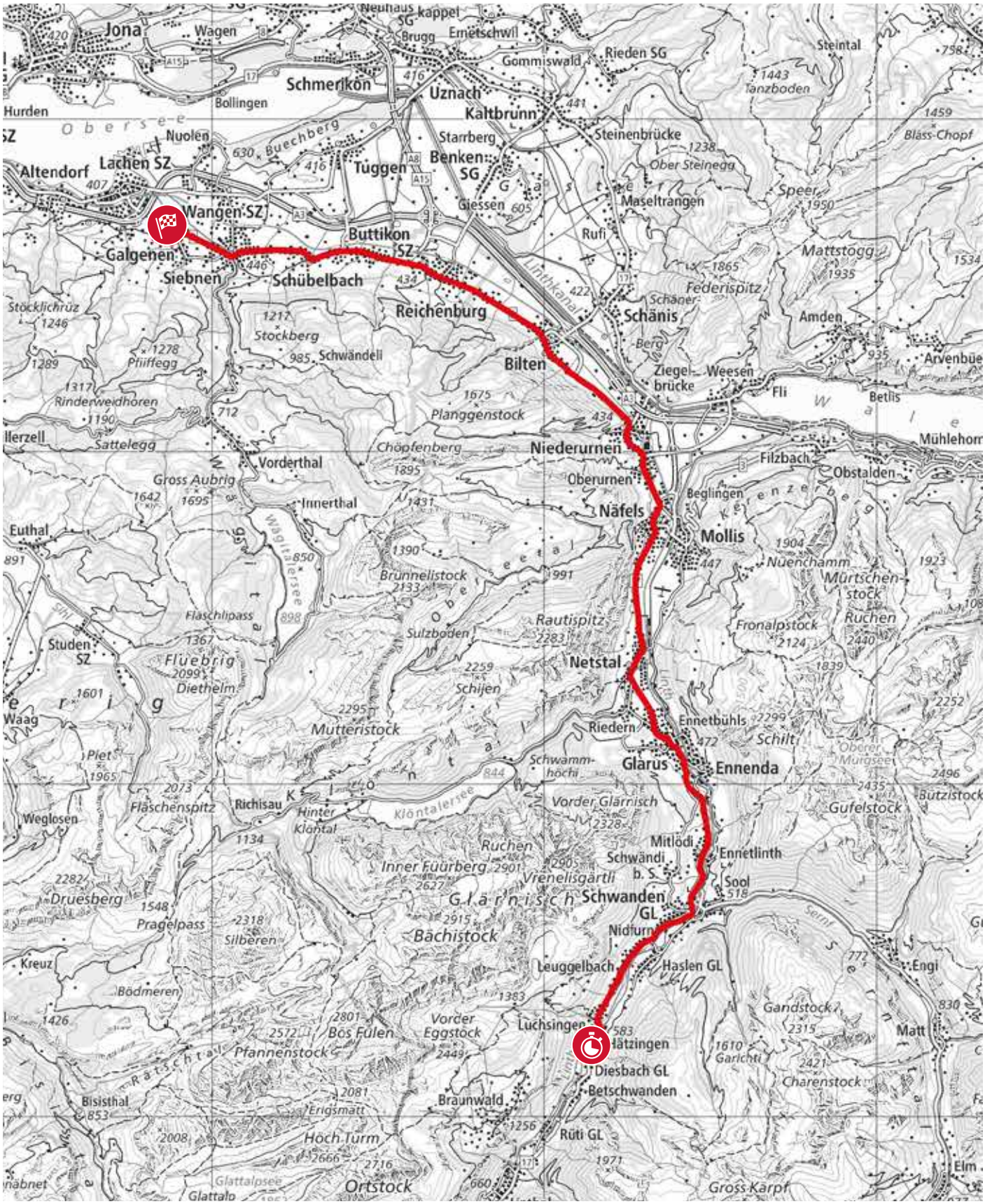

HÄTZINGEN - GALGENEN

ETAPPE 8 / STAGE 8

RUNDE 1 / 1ST LAP

Etappe / Stage

Distanz / Distance	39 km
Höhenmeter / Altitude Difference	191 hm
km total / km in total	451 km
km zum Ziel / km to destination	551 km

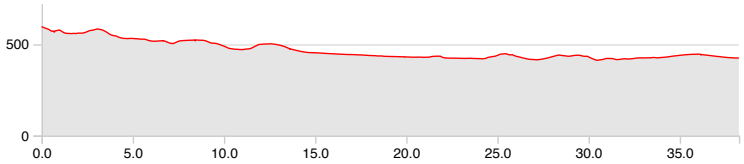

Timestation

Adresse / Adress	Kiesplatz Tischmacherhof 2 8854 Galgenen
Betriebszeiten / Operation Time	FR 10:30 – FR 19:45 Uhr

Besonderheiten / Specialities

Aufgrund der gleichzeitig stattfindenden Flugshow muss in der Region Netstal/Näfels mit erhöhtem Verkehrsaufkommen gerechnet werden.

Due to the air show taking place at the same time, increased traffic must be expected in the Netstal/Näfels region.

Letzte Gelegenheit

Der California 6.1 ist das Allroundtalent schlechthin. Als echtes Abenteuer- und Freizeitmobil ist er vom Kurztrip in die Berge über die gemütlichen Ferien am Wasser bis zum Grosseinkauf am Wochenende Ihr zuverlässiger Begleiter und flexibles Platzwunder. **Sichern Sie sich jetzt einen der letzten California 6.1.**

volkswagen-nutzfahrzeuge.ch

ETAPPE 9 × RUNDE 1

GALGENEN – KÜSNACHT

GALGENEN - KÜSNACHT

ETAPPE 9 / STAGE 9

RUNDE 1 / 1ST LAP

Etappe / Stage

Distanz / Distance	44 km
Höhenmeter / Altitude Difference	562 hm
km total / km in total	495 km
km zum Ziel / km to destination	507 km

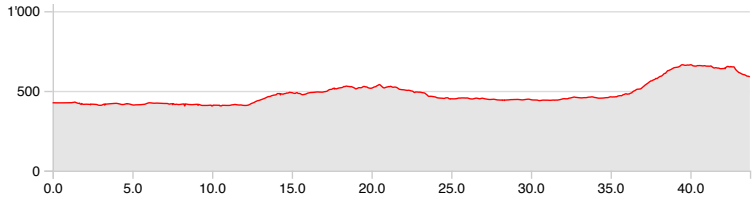

Timestation

Adresse / Adress	Kunsteisbahn KEK Johannisburgstrasse 11 8700 Küsnacht
Betriebszeiten / Operation Time	bis SA 24:00 Uhr

Besonderheiten / Specialities

Entlang des Greifensees benutzen die Athlet*innen den offiziellen Veloweg.

The athletes use the official cycle path along the Greifensee.

FULL GAS, FULL FOCUS, FULL VIEW

Part of your ride

BBB cycling.com

Ride full gas, Ride FullView.
Discover our fastest glasses over at bbbcycling.com
or at your local BBB Cycling reseller.

amsler
bikes & parts

TORTOUR 1000

RUNDE 2 • 250 KM • 2ND LAP

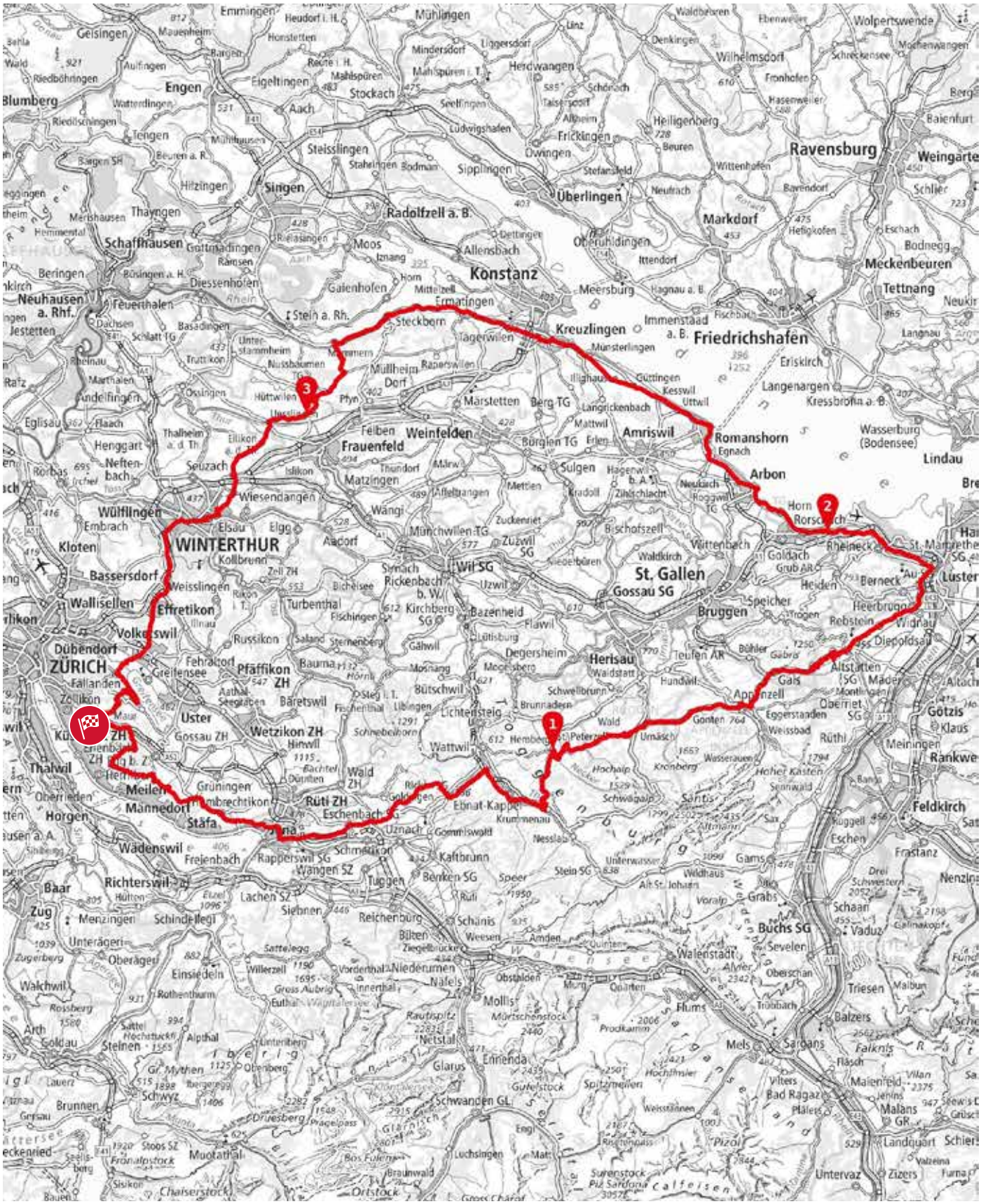

ETAPPE 10 × RUNDE 2
KÜSNACHT – HEMBERG

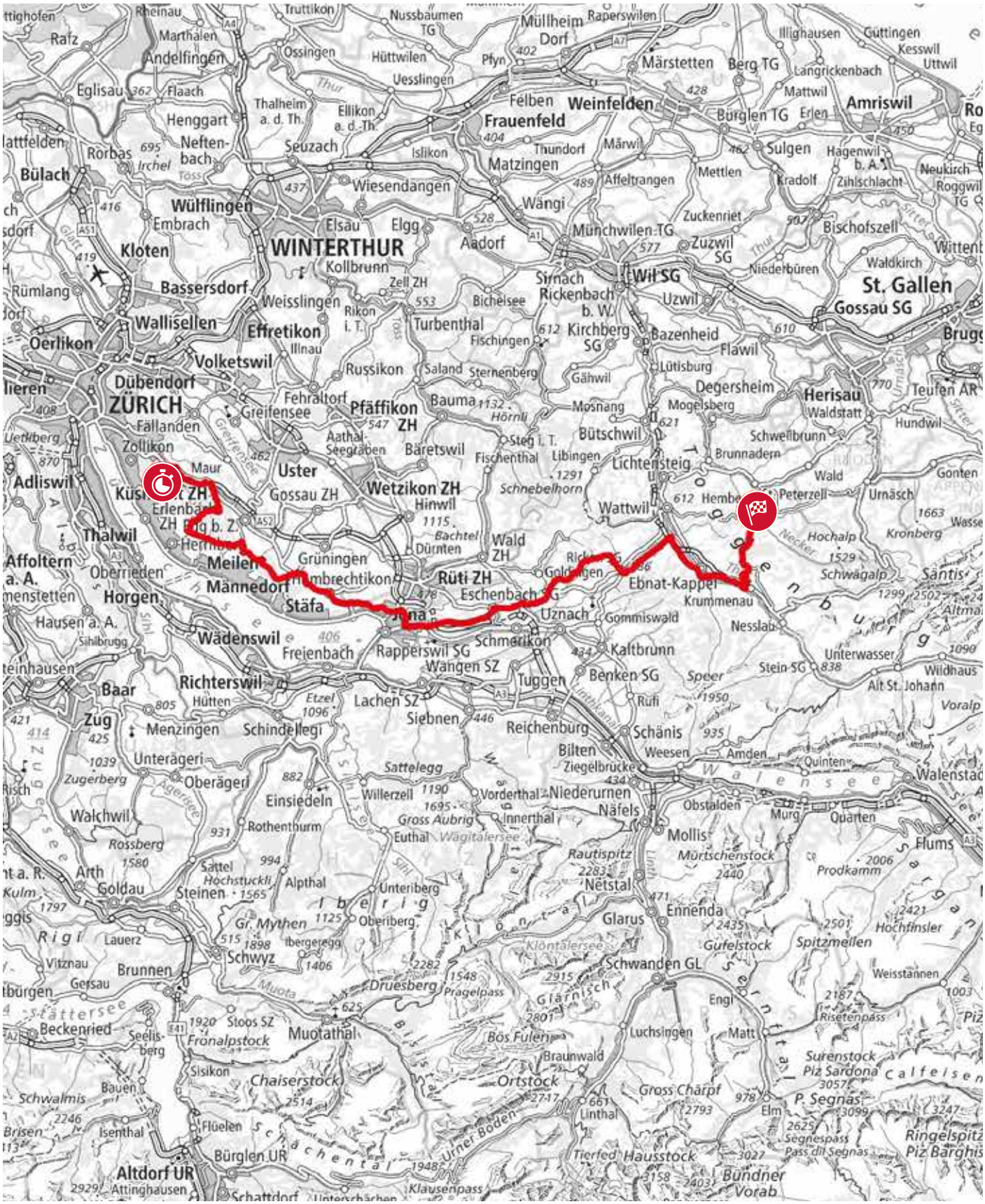

KÜSNACHT - HEMBERG

ETAPPE 10 / STAGE 10

RUNDE 2 / 2ND LAP

Etappe / Stage

Distanz / Distance	71 km
Höhenmeter / Altitude Difference	1'552 hm
km total / km in total	566 km
km zum Ziel / km to destination	436 km

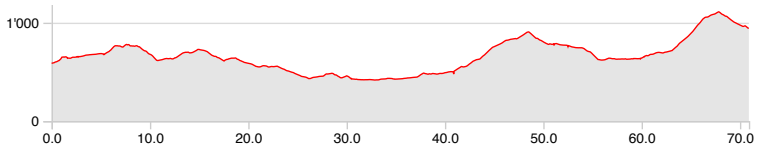

Timestation

Adresse / Adress	Altes Gemeindehaus Dreiegglistrasse 7 9633 Hemberg
Betriebszeiten / Operation Time	FR 14:30 – SA 00:45 Uhr

Introducing Eviden

Eviden is an Atos business that offers world leading digital, cloud and big data & security business solutions and products. We are a global leader in data-driven, trusted and sustainable digital transformation.

We expand the possibilities *of data and technology, now and for generations to come.*

Eviden Switzerland has a strong sport vision

"We are your digital partner in sport creating secure, sustainable and unique experiences and engagement that everyone loves – data and technology driven, now and for generations to come"

Bruno Schenk,
CEO Eviden AG

EVIDEN
an atos business

ETAPPE 11 × RUNDE 2
HEMBERG – RORSCHACH

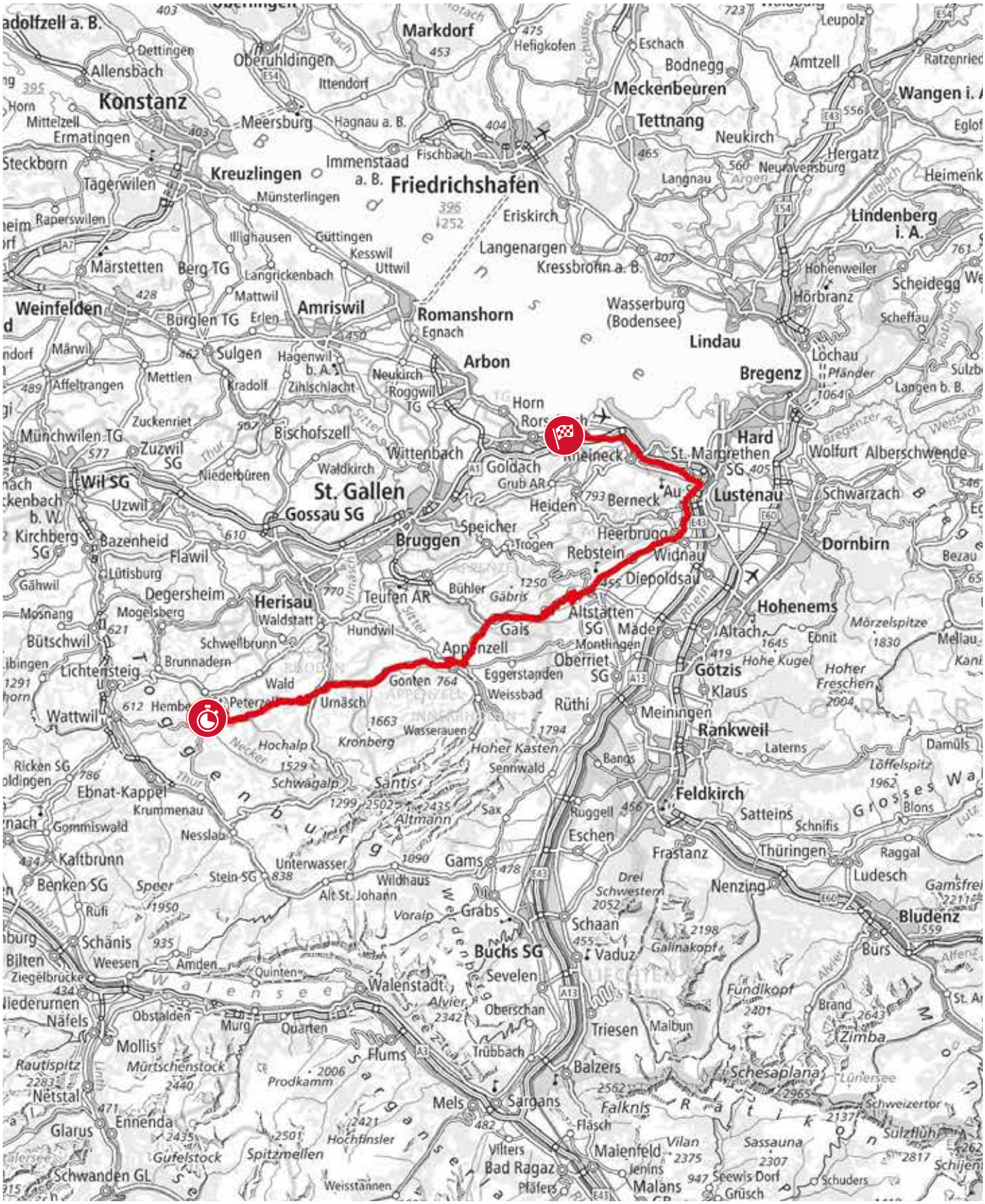

HEMBERG - RORSCHACH

ETAPPE 11 / STAGE 11

RUNDE 2 / 2ND LAP

Etappe / Stage

Distanz / Distance	63 km
Höhenmeter / Altitude Difference	786 hm
km total / km in total	629 km
km zum Ziel / km to destination	373 km

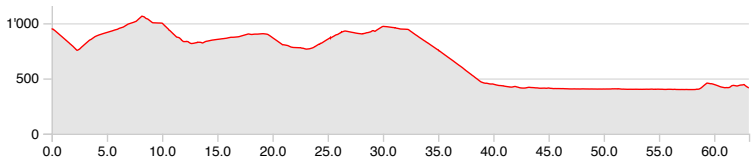

Timestation

Adresse / Adress	Starrag AG Seebleichestrasse 61 9404 Rorschacherberg
Betriebszeiten / Operation Time	FR 17:00 – SA 03:30 Uhr

Besonderheiten / Specialities

Es muss auf der Strecke mit Alpabzügen gerechnet werden. Grösste Rücksichtnahme seitens der Athlet*innen wird vorausgesetzt.

Désalpes must be expected on the route. The greatest consideration on the part of the athletes is assumed.

SHARE YOUR CAR LIKE YOUR LOVE FOR BIKES

Für alle, die gerne auf Rädern unterwegs sind – egal, ob zwei oder vier. Für diejenigen, die ein Ziel vor Augen haben und Muskelkraft genauso schätzen wie Pferdestärken.
mobility.ch

mobility

ETAPPE 12 × RUNDE 2

RORSCHACH – WEININGEN

RORSCHACH – WEININGEN
ETAPPE 12 / STAGE 12
RUNDE 2 / 2ND LAP

Etappe / Stage

Distanz / Distance	68 km
Höhenmeter / Altitude Difference	511 hm
km total / km in total	697 km
km zum Ziel / km to destination	305 km

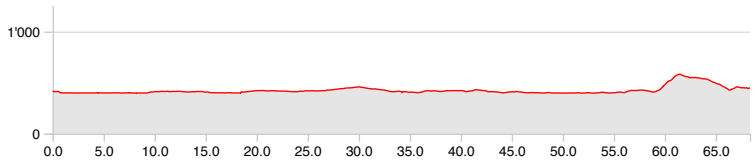

Timestation

Adresse / Adress	Schulhaus Vogelhalde Schulstrasse 5 8532 Weiningen TG
Betriebszeiten / Operation Time	FR 19:00 – SA 06:00 Uhr

Mit uns sitzen Sie fest im Sattel.

zkb.ch/sponsoring

Zürcher Kantonalbank

ERFRISCHEND
LECKER MIT
NATÜRLICHEM
MINZGESCHMACK
Volvic
Tee
MINZ
GESCHMACK
Volvic Tee
UNSERE STÄKE LIEGT IN DER NATUR.
*Mit Minzgeschmack und mit Tee-Extrakt.

ETAPPE 13 × RUNDE 2
WEININGEN – KÜSNACHT

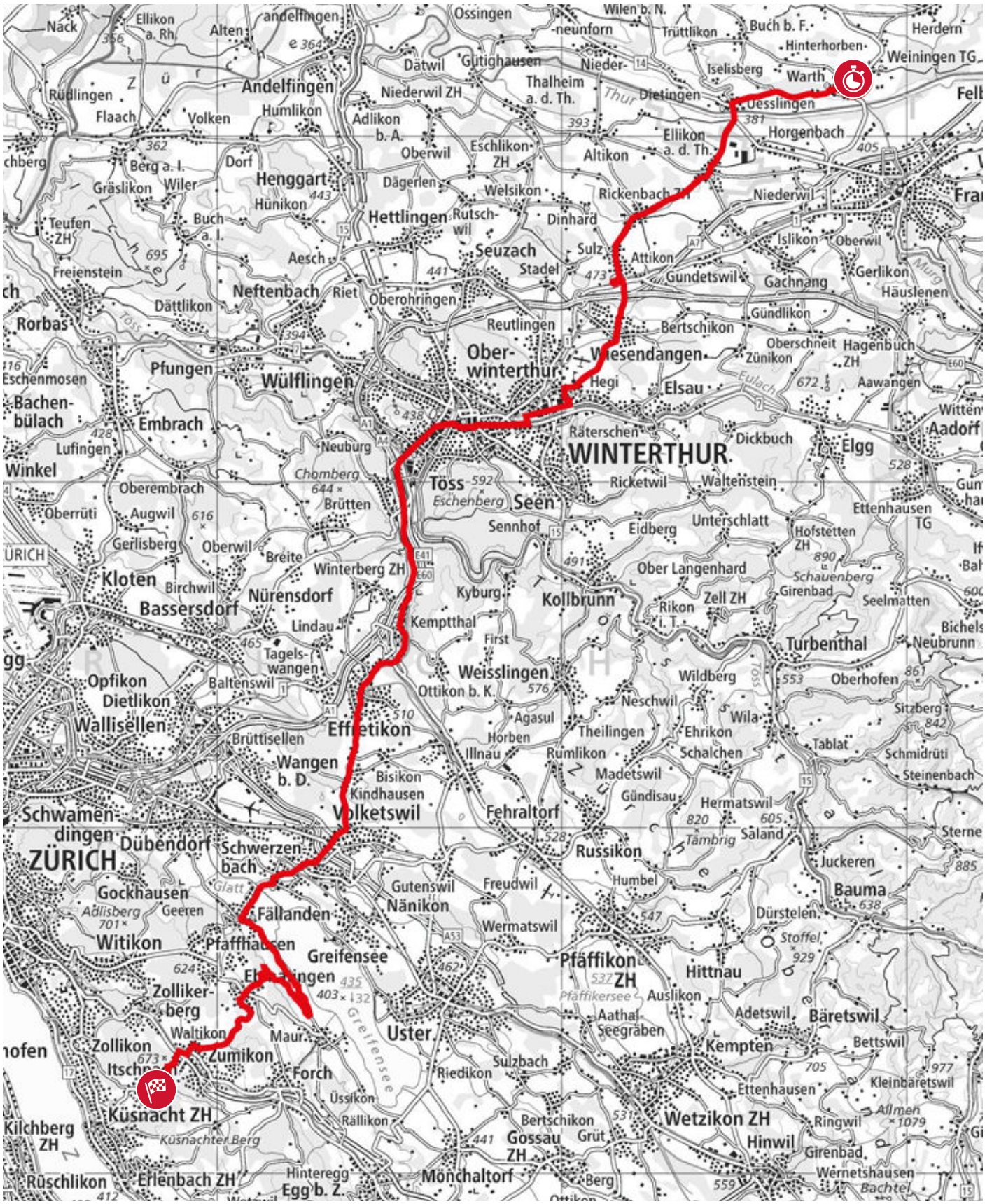

WEININGEN - KÜSNACHT

ETAPPE 13 / STAGE 13

RUNDE 2 / 2ND LAP

Etappe / Stage

Distanz / Distance	51 km
Höhenmeter / Altitude Difference	630 hm
km total / km in total	748 km
km zum Ziel / km to destination	254 km

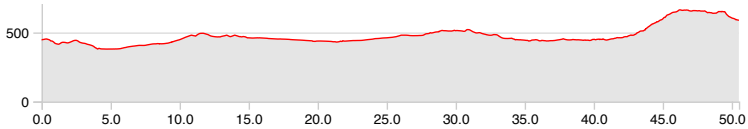

Timestation

Adresse / Adress	Kunsteisbahn KEK Johannisburgstrasse 11 8700 Küsnacht
Betriebszeiten / Operation Time	bis SA 24:00 Uhr

Besonderheiten / Specialities

Entlang des Greifensees benutzen die Athlet*innen den offiziellen Veloweg.

The athletes use the official cycle path along the Greifensee.

Jedes Schweizer Unternehmen ist anders. Darum macht individuelle Beratung den Unterschied.

Consulting: Vertrauen Sie auf ein Team, das seine gesammelte Strategieerfahrung einbringt, um die Herausforderungen Ihres Unternehmens anzugehen. So schaffen wir gemeinsam mit Ihnen nachhaltige Werte und Vertrauen – heute und in Zukunft.

Mehr erfahren: www.pwc.ch/consulting

Reto Brunner, Partner, Advisory
PwC Schweiz, Birchstrasse 160, 8050 Zürich
+41 58 792 14 19, reto.f.brunner@pwc.ch

pwc

TORTOUR 1000

RUNDE 3 • 200 KM • 3RD LAP

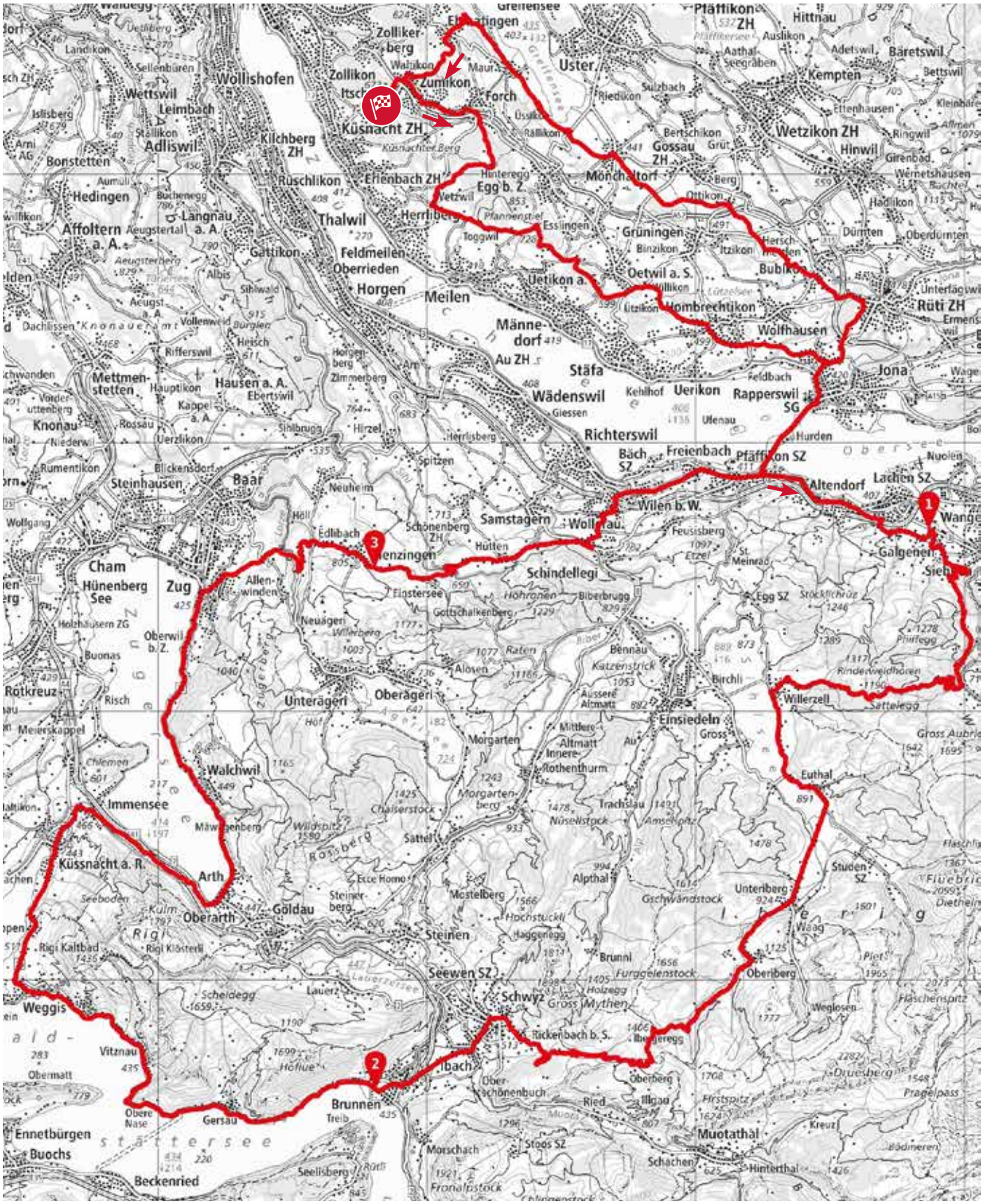
Zollikerberg
Zollikon
Zumikon
Küsnacht ZH
Forch
Uster
Pfäffikon ZH
Hittnau
Kempten
Wetzikon ZH
Gossau ZH
Mönchaltorf
Egg b. Z.
Herrliberg
Thalwil
Wollishofen
Wettswil
Leimbach
Adliswil
Kilchberg ZH
Ruschlikon
Erlenbach ZH
Hedingen
Affoltern a. A.
Langnau a. A.
Gattikon
Feldmeilen
Oberrieden
Horgen
Meilen
Männedorf
Au ZH
Stäfa
Wädenswil
Uetikon a. S.
Oetwil a. S.
Hombrechtikon
Wolfhausen
Rüti ZH
Jona
Rapperswil SG
Uerikon
Richterswil
Bäch SZ
Freienbach
Pfäffikon SZ
Altendorf
Lachen SZ
Wilen b. W.
Samstagern
Wollerau
Schindellegi
Einsiedeln
Willerzell
Euthal
Galgenen
Mettmenstetten
Hausen a. A.
Knonau
Baar
Steinhausen
Cham
Hünenberg See
Zug
Oberwil b. Z.
Rotkreuz
Unterägeri
Oberägeri
Walchwil
Immensee
Küssnacht a. R.
Arth
Goldau
Oberarth
Rigi
Weggis
Vitznau
Brunnen
Gersau
Ennetbürgen
Buochs
Beckenried
Seewen SZ
Schwyz
Steinen
Morgarten
Sattel
Alpthal
Unterberg
Oberberg
Muotathal
Morschach
Stoos SZ
Schächen
Hinterthal
Rickenbach b. S.
Ibach
Ober-schönenbuch
Ried
Illgau
Oberberg
Firstspitz
Frondalpstock
Seelisberg
Gross Mythen
Brunni
Furggelenstock
Haggenegg
Mostelberg
Hochstuckli
Ecce Homo
Steinerberg
Chaiserstock
Morgartenberg
Trachslau
Nüselstock
Gschwändstock
Waag
Weglosen
Haschenspitz
Drusberg
Pragelpass
Kreuz
Bödmeren
Hinterthal
Lauerz
Lauerzersee
Scheidegg
Höfliue
Rossberg
Kulm
Rigi Kaltbad
Rigi Klösterli
Seeboden
Obermatt
Obere Nase
Treib
Seelisberg
Rütli
Vierwaldstättersee
Zürichsee
Obersee
Greifensee
Pfäffikersee
Lützelsee
Aathal Seegräben
Auslikon
Adetswil
Bäretswil
Bettswil
Ettenhausen
Kleinhäusern
Ringwil
Girenbad
Wermetshausen
Bachtel
Hadlikon
Dürnten
Oberdürnten
Unterlagwil
Ermensee
Wolfhausen
Feldbach
Jona
Wagen
Kehlhof
Ulenau
Hurden
Nuolen
Galgenen
Siebnen
Egg SZ
Stockhütte
Pfiffegg
Rindermeidhören
Sattelegg
Gross Aubrig
Studen SZ
Flüeberg
Diethelm
Flaschfg
Pragelpass
Muotathal
Hinterthal
Schächen
Morschach
Brunnen
Ennetbürgen
Buochs
Beckenried
Gersau
Vitznau
Weggis
Küssnacht a. R.
Immensee
Walchwil
Cham
Hünenberg See
Zug
Rotkreuz
Baar
Steinhausen
Mettmenstetten
Hausen a. A.
Knonau
Edlibach
Schönenberg ZH
Hütten
Finstersee
Gottschalkenberg
Biberbrugg
Bennau
Alosen
Raten
Neuägeri
Allenwinden
Oberwil b. Z.
Buonas
Risch
Meierskappel
Chilmen
Mäwangenberg
Wildspitz
Rigi
Oberarth
Goldau
Arth
Steinen
Seewen SZ
Schwyz
Lauerz
Scheidegg
Höfliue
Rossberg
Kulm
Rigi Kaltbad
Rigi Klösterli
Seeboden
Obermatt
Obere Nase
Treib
Seelisberg
Rütli
Vierwaldstättersee
Zürichsee
Obersee
Greifensee
Pfäffikersee
Lützelsee
Aathal Seegräben
Auslikon
Adetswil
Bäretswil
Bettswil
Ettenhausen
Kleinhäusern
Ringwil
Girenbad
Wermetshausen
Bachtel
Hadlikon
Dürnten
Oberdürnten
Unterlagwil
Ermensee
Wolfhausen
Feldbach
Jona
Wagen
Kehlhof
Ulenau
Hurden
Nuolen
Galgenen
Siebnen
Egg SZ
Stockhütte
Pfiffegg
Rindermeidhören

ETAPPE 14 × RUNDE 3
KÜSNACHT – GALGENEN

KÜSNACHT – GALGENEN

ETAPPE 14 / STAGE 14

RUNDE 3 / 3RD LAP

Etappe / Stage

Distanz / Distance	42 km
Höhenmeter / Altitude Difference	579 hm
km total / km in total	790 km
km zum Ziel / km to destination	212 km

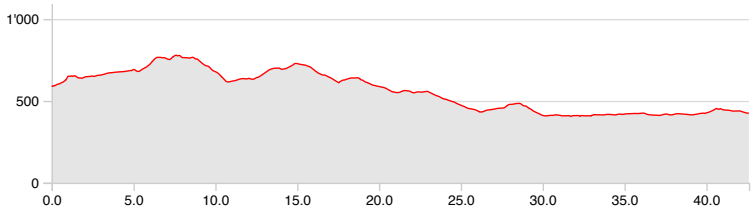

Timestation

Adresse / Adress	Kiesplatz Tischmacherhof 2 8854 Galgenen
Betriebszeiten / Operation Time	FR 21:45 – SA 09:30 Uhr

Mit AVIA tanken und sparen!

www.ahmeyer.ch/tortour

ETAPPE 15 × RUNDE 3
GALGENEN – BRUNNEN

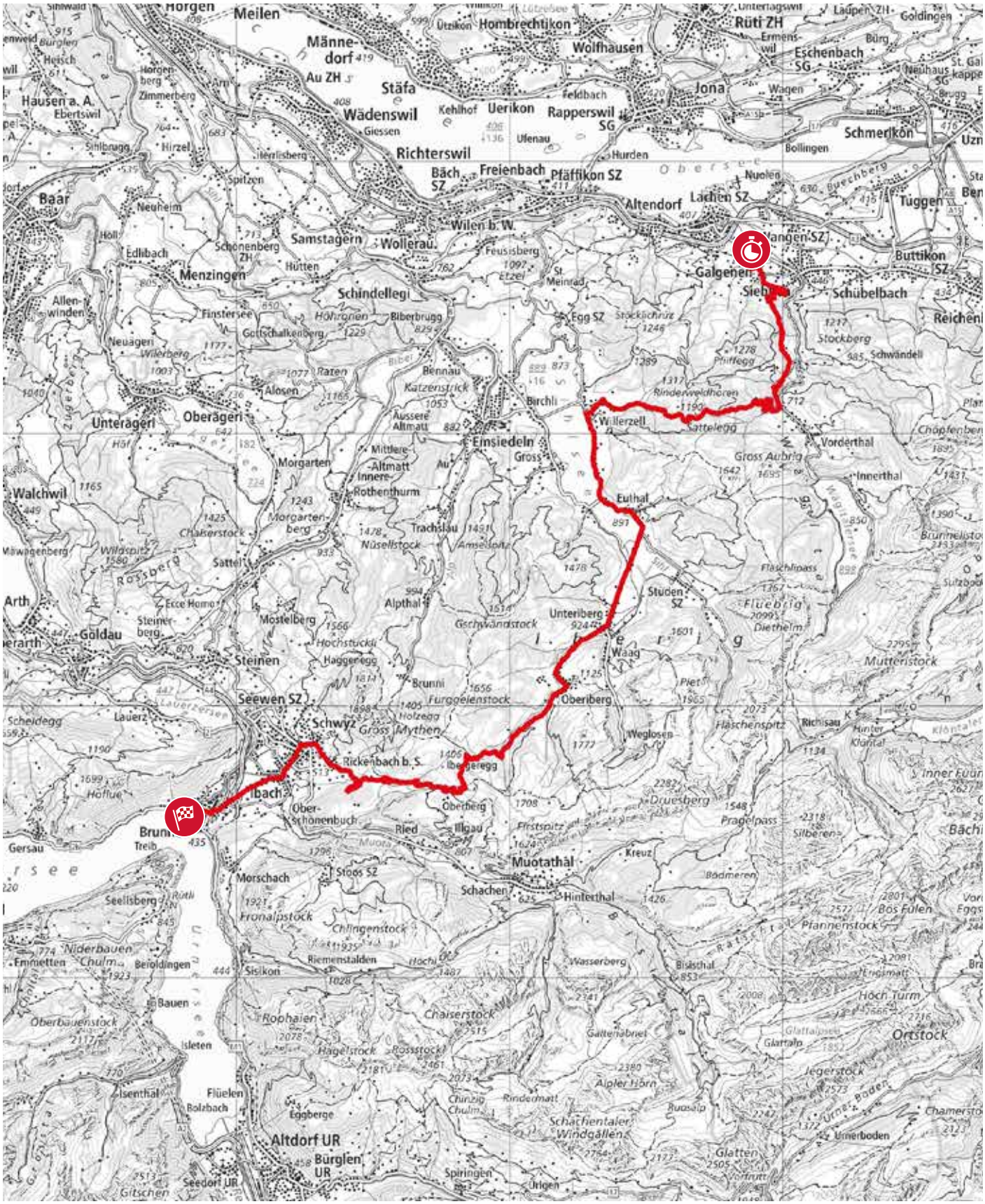

GALGENEN - BRUNNEN

ETAPPE 15 / STAGE 15

RUNDE 3 / 3RD LAP

Etappe / Stage

Distanz / Distance	54 km
Höhenmeter / Altitude Difference	1'431 hm
km total / km in total	845 km
km zum Ziel / km to destination	157 km

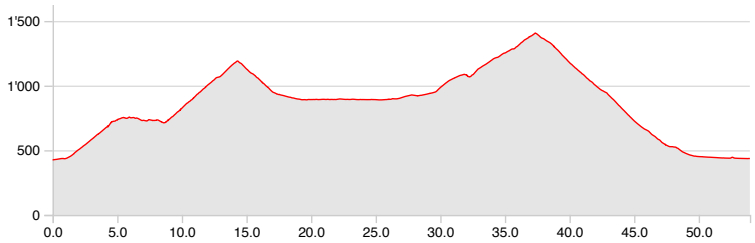

Timestation

Adresse / Adress	Muotaplatz Gersauerstrasse 56 6440 Brunnen
Betriebszeiten / Operation Time	FR 23:45 – SA 12:00 Uhr

Inspiriert. Durch Sie.

vaudoise Versicherungen

ETAPPE 16 × RUNDE 3

BRUNNEN – MENZINGEN

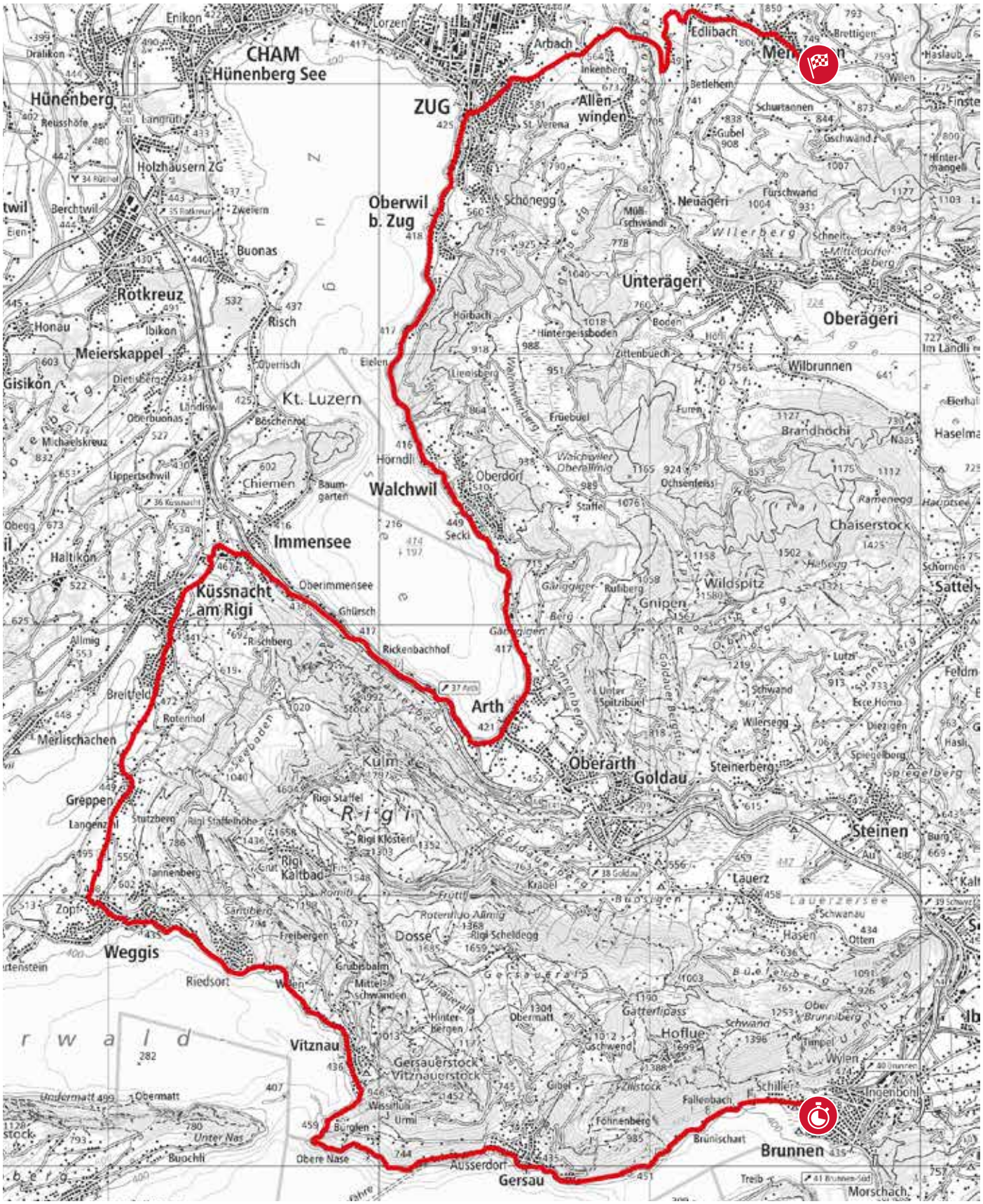

BRUNNEN - MENZINGEN

ETAPPE 16 / STAGE 16

RUNDE 3 / 3RD LAP

Etappe / Stage

Distanz / Distance	55 km
Höhenmeter / Altitude Difference	756 hm
km total / km in total	899 km
km zum Ziel / km to destination	103 km

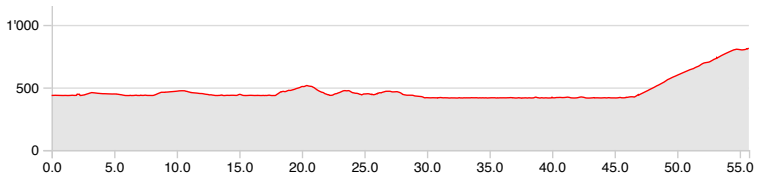

Timestation

Adresse / Adress	Sportplatz Chrüzegg Chrüzegg 2 6313 Menzingen
Betriebszeiten / Operation Time	SA 01:45 – SA 14:45 Uhr

ETAPPE 17 × RUNDE 3

MENZINGEN – KÜSNACHT

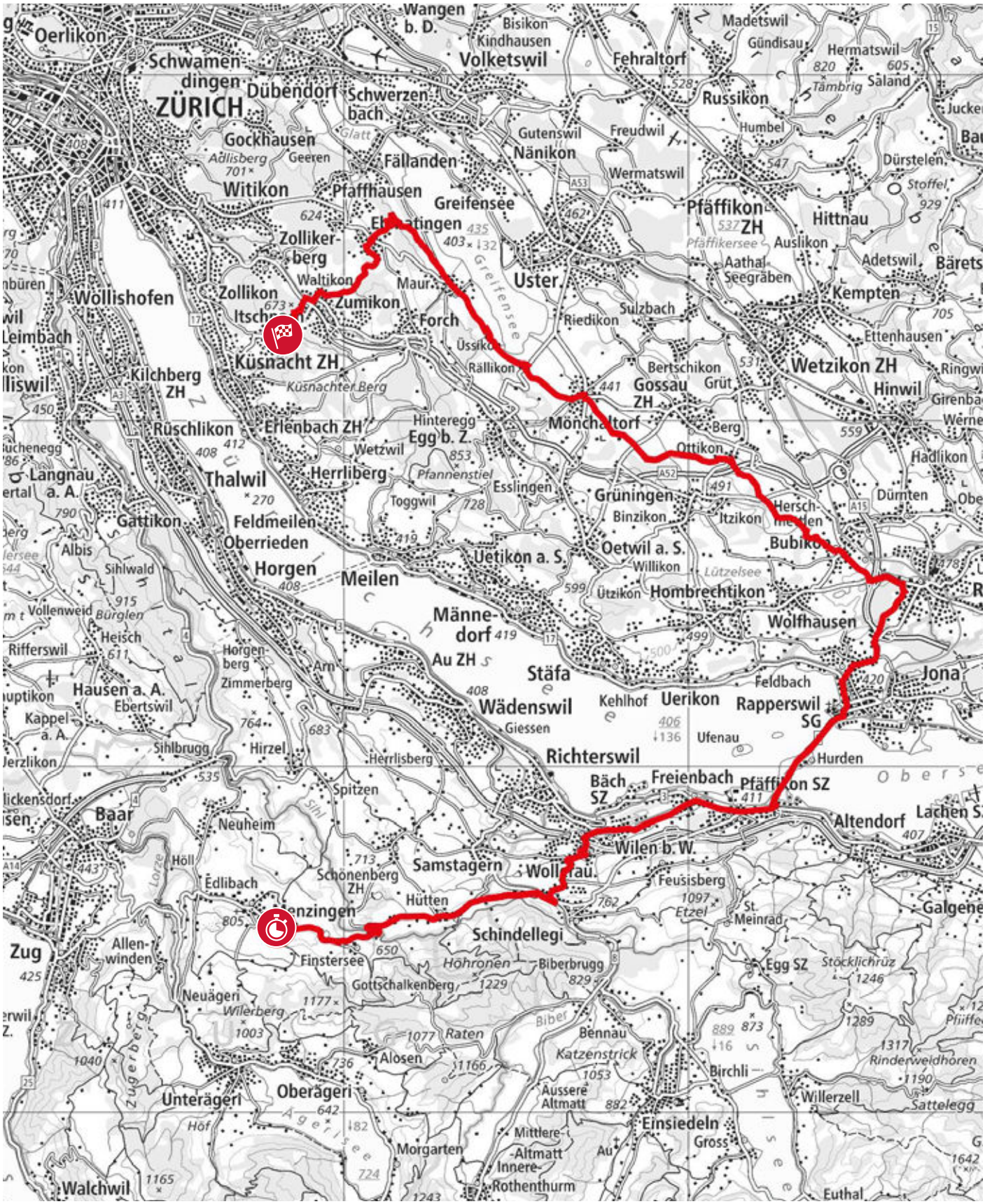

MENZINGEN - KÜSNACHT

ETAPPE 17 / STAGE 17

RUNDE 3 / 3RD LAP

Etappe / Stage

Distanz / Distance	55 km
Höhenmeter / Altitude Difference	679 hm
km total / km in total	954 km
km zum Ziel / km to destination	48 km

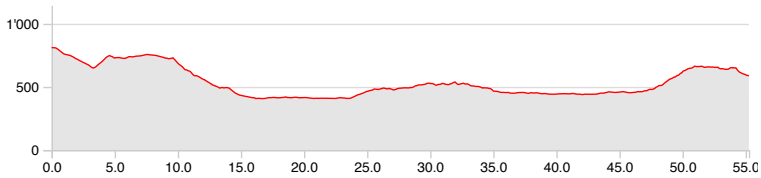

Timestation

Adresse / Adress	Kunsteisbahn KEK Johannisburgstrasse 11 8700 Küsnacht
Betriebszeiten / Operation Time	bis SA 24:00 Uhr

Besonderheiten / Specialities

Entlang des Greifensees benutzen die Athlet*innen den offiziellen Veloweg.

The athletes use the official cycle path along the Greifensee.

TORTOUR 1000

RUNDE 4 • 50 KM • 4TH LAP

KÜSNACHT - KÜSNACHT

ETAPPE 18 / STAGE 18

RUNDE 4 / 4TH LAP

Etappe / Stage

Distanz / Distance	48 km
Höhenmeter / Altitude Difference	755 hm
km total / km in total	1002 km
km zum Ziel / km to destination	0 km

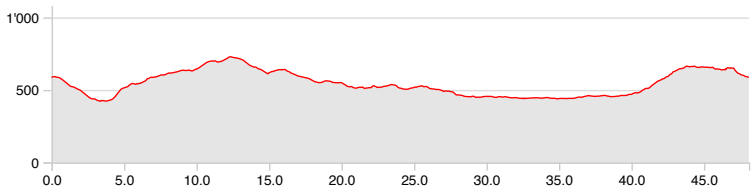

Timestation

Adresse / Adress	Kunsteisbahn KEK Johannisburgstrasse 11 8700 Küsnacht
Betriebszeiten / Operation Time	bis SA 24:00 Uhr

Besonderheiten / Specialities

- Küsnacht: Obere Heslibachstrasse/Giesshübelstrasse. Baustelle darf trotz Fahrverbot von den Athlet*innen durchfahren werden. Begeitfahrzeuge umfahren diesen Streckenabschnitt via Erlenbach Dorfzentrum.
- Entlang des Greifensees benutzen die Athlet*innen den offiziellen Veloweg.

- Küsnacht: Obere Heslibachstrasse/Giesshübelstrasse. The construction site may be driven through by the athletes despite the driving ban. Escort vehicles drive around this section of the route via Erlenbach Dorfzentrum.
- The athletes use the official cycle path along the Greifensee.

TORTOUR.com

primeo energie

Giordana

WINFORCE

Sunrise

TORTOUR